





Statytojas	TRAKŲ RAJONO SAVIVALDYBĖS ADMINISTRACIJA
Užsakovas	UAB „MINISKIPAS“
Statinio projekto pavadinimas	PĖSČIŪJŲ – DVIRAČIŲ TAKO TARP FABRIKO IR VOKĖS GATVIŲ LENTVARIO M. TRAKŲ RAJONO SAVIVALDYBĖS SUPAPRASTINTAS STATYBOS PROJEKTAS
Statinio kategorija	NESUDĖTINGAS STATINYS
Statinio grupė	SUSISIEKIMO KOMUNIKACIJOS
Naudojimo paskirtis	GATVĖS
Statybos rūšis	NAUJA STATYBA
Statinio projekto etapas	TECHNINIS DARBO PROJEKTAS
Statinio projekto dalis	BENDROJI, SUSISIEKIMO DALIS
Statinio projekto numeris	AT-21S-1725
Bylos (segtuvo) žymuo	BD,SD-01
Bylos (segtuvo) laidos žymuo	0

Vilnius, 2021 m.

UAB „ATAMIS“	DIREKTORIUS	MINDAUGAS UNDAKAVIČIUS	  
	PROJEKTO VADOVAS	RIMVYDAS JUODKA Atestato Nr. 30394	
	PROJEKTO DALIES VADOVĖ	RŪTA AKUČKAITĖ Atestato Nr. 37607	



STATINIO PROJEKTO SUDĖTIES ŽINIARAŠTIS

Eil. Nr.	Bylos (segtuvo) žymuo	Laida	Pavadinimas	Pastabos
a	b	c	d	e
1.	BD, SD-01	0	Bendroji, susisiekimo dalis	
2.	EA-02	0	Elektrotechnikos (apšvietimo) dalis	
3.	KS-03	0	Statybos skaičiuojamosios kainos nustatymo	

0	2021	Statybos leidimui, konkursui			
Laida	Išleidimo data	Laidos statusas. Keitimo priežastis (jei taikoma)			
KVAL. PATV. DOK. NR.	 Žirmūnų g.139-321, Vilnius Tel.: (8~5) 272 83 34		STATINIO PROJEKTO PAVADINIMAS PĖSČIŪJŲ – DVIRAČIŲ TAKO TARP FABRIKO IR VOKĖS GATVIŲ LENTVARIO M. TRAKŲ RAJONO SAVIVALDYBĖS SUPAPRASTINTAS STATYBOS PROJEKTAS		
30394	PV	Rimvydas Juodka	STATINIO NR. IR PAVADINIMAS, DOKUMENTO PAVADINIMAS 01-Takai Statinio projekto sudėties žiniaraštis	LAI DA	
37607	PDV	Rūta Akučkaitė		0	
KALBOS TRUMP. LT	STATYTOJAS TRAKŲ RAJONO SAVIVALDYBĖS ADMINISTRACIJA		DOKUMENTO ŽYMUO AT-21S-1725-01-TDP-SD.PSŽ	LAPAS	LAPŲ
				1	1

BYLOS (SEGTUVO) DOKUMENTŲ SUDĖTIES ŽINIARAŠTIS

Dokumento žymuo	Lapų sk.	Laida	Dokumento pavadinimas	Pastabos	Lapo Nr.
1	2	3	4	5	6
Tekstai					
AT-21S-1725-01-TDP-SD.PSŽ	1	0	Projekto sudėties žiniaraštis		
AT-21S-1725-01-TDP-SD.BSŽ	1	0	Bylos (segtuvo) dokumentų sudėties žiniaraštis		
AT-21S-1725-01-TDP-SD.BSR	1	0	Bendrieji statinio rodikliai		
AT-21S-1725-01-TDP-SD.AR	10	0	Aiškinamasis raštas		
AT-21S-1725-01-TDP-SD.TS	46	0	Techninės specifikacijos		
AT-21S-1725-01-TDP-SD.SKŽ	2	0	Sąnaudų kiekių žiniaraštis		
AT-21S-1725-01-TDP-SD.APSS	1	0	Atliktų pritarimų, suderinimų sąrašas		
Priedai					
Priedas Nr. 1			Projektavimo dokumentų kopijos		
Priedas Nr. 2			Kvalifikaciją patvirtinančių dokumentų kopijos		
Priedas Nr. 3			Naudojamos programinės įrangos sąrašas, pažymos, kiti dokumentai		
Brėžiniai					
AT-21S-1725-01-TDP-B.01	3	0	Dangų ir aukščių planas, M 1:500		
AT-21S-1725-01-TDP-B.02	1	0	Išilginis profilis, Mv 1:500, Mh 1:100		
AT-21S-1725-01-TDP-B.03	1	0	Skersiniai profiliai, M 1:50		
AT-21S-1725-01-TDP-B.05	1	0	Asfaltuotos nuovažos įrengimo principinė schema, M 1:50		

0	2021	Statybos leidimui, konkursui			
Laida	Išleidimo data	Laidos statusas. Keitimo priežastis (jei taikoma)			
KVAL. PATV. DOK. NR.	 Žirmūnų g.139-321, Vilnius Tel.: (8~5) 272 83 34		STATINIO PROJEKTO PAVADINIMAS PĖSČIŪJŲ – DVIRAČIŲ TAKO TARP FABRIKO IR VOKĖS GATVIŲ LENTVARIO M. TRAKŲ RAJONO SAVIVALDYBĖS SUPAPRASTINTAS STATYBOS PROJEKTAS		
30394	PV	Rimvydas Juodka		STATINIO NR. IR PAVADINIMAS, DOKUMENTO PAVADINIMAS	LAIDA
37607	PDV	Rūta Akučkaitė		01-Takai	0
				Bylos sudėties žiniaraštis	
KALBOS TRUMP. LT	STATYTOJAS IR (ARBA) UŽSAKOVAS		DOKUMENTO ŽYMUO		LAPAS
	TRAKŲ RAJONO SAVIVALDYBĖS ADMINISTRACIJA		AT-21S-1725-01-TDP-SD.BSŽ		LAPŲ
					1 1

Statybos techninio reglamento STR 1.04.04:2017
 „Statinio projektavimas, projekto ekspertizė“ 5
 priedas



BENDRIEJI STATINIO RODIKLIAI

Pavadinimas	Mato vienetas	Kiekis	Pastabos
1	2	3	4
I. INŽINERINIAI TINKLAI			
1. Lauko apšvietimo tinklai			
1.1 Inžinerinių tinklų bendras ilgis*	m	1125	
1.2 Elektros tinklų laidininkų skaičius ir skerspjūvis	vnt.; mm ²	4x16	
II. SUSISIEKIMO KOMUNIKACIJOS			
2.1 Dviračių takas:			
2.1.1 Kategorija		E	
2.1.2 Ilgis*	km	0,282	
2.1.3 Važiuojamosios dalies plotis	m	2,50	
2.1.4 Eismo juostų skaičius	vnt.	2	
2.1.5 Eismo juostų plotis	m	1,25	
2.2 Pėsčiųjų ir dviračių takas:			
2.2.1 Kategorija		E	
2.2.2 Ilgis*	km	0,478	
2.2.3 Važiuojamosios dalies plotis	m	4,0	
2.2.4 Eismo juostų skaičius	vnt.	2+2	
2.2.5 Eismo juostų plotis	m	0,75; 1,25	

* Žvaigždute pažymėti rodikliai apskaičiuojami vadovaujantis Nekilnojamojo turto kadastrinių matavimų ir kadastro duomenų surinkimo taisyklėmis, kurias tvirtina Lietuvos Respublikos žemės ūkio ministras. Baigus statybą ir atlikus kadastrinius matavimus šie rodikliai gali turėti neesminių nukrypimų [5.39].

Statinio projekto vadovas _____



(vardas, pavardė, parašas, kvalifikacijos atestato arba pažymos Nr., data)

0	2022	Statybos leidimui, konkursui			
Laida	Išleidimo data	Laidos statusas. Keitimo priežastis (jei taikoma)			
KVAL. PATV. DOK. NR.	 Žirmūnų g.139-321, Vilnius Tel.: (8~5) 272 83 34		STATINIO PROJEKTO PAVADINIMAS PĖSČIŪJŲ – DVIRAČIŲ TAKO TARP FABRIKO IR VOKĖS GATVIŲ LENTVARIO M. TRAKŲ RAJONO SAVIVALDYBĖS SUPAPRASTINTAS STATYBOS PROJEKTAS		
30394	PV	Rimvydas Juodka	 STATINIO NR. IR PAVADINIMAS, DOKUMENTO PAVADINIMAS LAIDA	0	
37607	PDV	Rūta Akučkaitė			
			01-Takai Bendrieji statinio rodikliai		
KALBOS TRUMP. LT	STATYTOJAS TRAKŲ RAJONO SAVIVALDYBĖS ADMINISTRACIJA		DOKUMENTO ŽYMUO AT-21S-1725-01-TDP-SD.BSR	LAPAS 1	LAPŲ 1

IŠKINAMASIS RAŠTAS

Turinys

1. Bendrieji duomenys	2
2. Projekto rengimo pagrindas	3
2.1. Privalomieji projekto rengimo dokumentai	3
2.2. Pagrindiniai normatyviniai, kiti dokumentai ir duomenys, kuriais vadovaujantis parengtas projektas:	3
2.3. Pažintiniai duomenys (esama būklė)	5
3. Projektiniai sprendimai	6
3.1. Dangų konstrukcijos klasės nustatymas	7
3.2. Planiniai sprendiniai ir eismo organizavimas	8
3.3. Tako išilginis ir skersinis profilis.....	9
3.4. Apželdinimas	9
3.5. Paviršinio vandens nuvedimas.....	9
3.6. Inžineriniai tinklai.....	9
3.7. Projektinių sprendinių poveikis aplinkai ir visuomenės sveikatai	10
3.8. Sprendinių atitiktis privalomiesiems dokumentams	11
4. STATYBOS DARBAI	11
4.1. Darbų sezoniškumas	11
4.2. Statybinės atliekos	11
4.3. Statybos darbų stadijos, statinių planinis sprendimas	12
4.4. Paruošiamieji darbai	12
4.5. Papildomo žemės sklypo statybos reikmėms galimybės ir sąlygos	12
4.6. Specialūs reikalavimai statybos darbų technologijai	14
4.7. Techninė priežiūra	15
5. KITA INFORMACIJA	15
5.1. Tretieji asmenys.....	15
5.2. Pastabos:.....	15

0	2022	Statybos leidimui, konkursui			
Laida	Išleidimo data	Laidos statusas. Keitimo priežastis (jei taikoma)			
KVAL. PATV. DOK. NR.	 Žirmūnų g.139-321, Vilnius Tel.: (8-5) 272 83 34		STATINIO PROJEKTO PAVADINIMAS PĖSČIŪJŲ – DVIRAČIŲ TAKO TARP FABRIKO IR VOKĖS GATVIŲ LENTVARIO M. TRAKŲ RAJONO SAVIVALDYBĖS SUPAPRASTINTAS STATYBOS PROJEKTAS		
30394	PV	Rimvydas Juodka		STATINIO NR. IR PAVADINIMAS, DOKUMENTO PAVADINIMAS	LAI DA
37607	PDV	Rūta Akučkaitė		01-Takai	0
				Aiškinamasis raštas	
KALBOS TRUMP. LT	STATYTOJAS TRAKŲ RAJONO SAVIVALDYBĖS ADMINISTRACIJA		DOKUMENTO ŽYMUO AT-21S-1725-01-TDP-SD.AR		LAPAS LAPŲ
					1 15

1. BENDRIEJI DUOMENYS

PROJEKTO PAVADINIMAS – PĖSČIŪJŲ – DVIRAČIŲ TAKO TARP FABRIKO IR VOKĖS GATVIŲ LENTVARIO M. TRAKŲ RAJONO SAVIVALDYBĖS SUPAPRASTINTAS STATYBOS PROJEKTAS

STATYTOJAS – Trakų rajono savivaldybės administracija;

UŽSAKOVAS – UAB „MINISKIPAS“

STATINIŲ GRUPĖS – susisiekiimo komunikacijos;

STATYBOS RŪŠIS – nauja statyba;

STATINIO KATEGORIJA – nesudėtingas statinys;

STATYBOS VIETA – tarp Fabriko ir Vokės gatvių (Pramonės g.) Lentvario m., Trakų r.

PROJEKTO PARENGIMO LAIKAS – 2021 m.;

STATINIO PROJEKTO ETAPAS IR SUDĖTIS: Etapas – Techninis darbo projektas,

Sudėtis - pagal STR 1.04.04:2017 „Statinio projektavimas, projekto ekspertizė“;

Projektas parengtas vadovaujantis:

- Projektavimo užduotimi (Technine užduotimi gatvės projektavimui)
- Inžinerine topografinė nuotrauka;
- Inžineriniais geologiniais tyrinėjimais;
- Išduotomis projektavimo sąlygomis;

Projektavimo tikslai:

Vadovaujantis galiojančiais normatyviniais statybos techniniais dokumentais, projektavimo užduotimi parengti projektą, kurio tikslas – naujo dviračių ir pėsčiųjų – dviračių tako statyba tarp Fabriko ir Vokės gatvių (Pramonės g.) Lentvario m., Trakų r.

Projekto sprendiniai atitinka:

Privalomus projekto rengimo dokumentus, esminius statinio architektūros reikalavimus. Taip pat, normatyvinius statybos techninius, normatyvinius statinio saugos ir paskirties dokumentų reikalavimus. Sprendiniai nepažeidžia valstybės, neįgalųjų integracijos visuomenės ir trečiųjų asmenų interesų

DOKUMENTO ŽYMUO	LAPAS	LAPŲ	LAIDA
AT-21S-1725-01-TDP-SD.AR	2	15	0

2. PROJEKTO RENGIMO PAGRINDAS

2.1. Privalomieji projekto rengimo dokumentai

Techninė užduotis;

Kiti dokumentai.

2.2. Pagrindiniai normatyviniai, kiti dokumentai ir duomenys, kuriais vadovaujantis parengtas projektas:

- LR Statybos įstatymas (Žin., 1996; Nr. 32-788; 2017; Nr. I-1240);
- LR Specialiųjų žemės naudojimo sąlygų įstatymas (Žin., 2019; Nr. XIII-2166);
- Statybos techninis reglamentas STR 1.04.04:2017 „Statinio projektavimas, projekto ekspertizė“, patvirtintas LR aplinkos ministro 2016 m. lapkričio 7 d. įsakymu Nr. D1-738;
- Statybos techninis reglamentas STR 1.01.03:2017 „Statinių klasifikavimas“, patvirtintas LR aplinkos ministro 2016 m. spalio 27 d. įsakymu Nr. D1-713;
- Statybos techninis reglamentas STR 1.01.08:2002 „Statinio statybos rūšys“, patvirtintas LR aplinkos ministro 2002 m. gruodžio 12 d. įsakymu Nr. 622;
- Statybos techninis reglamentas STR 1.05.01:2017 „Statybą leidžiantys dokumentai. Statybos užbaigimas. Statybos sustabdymas. Savavališkos statybos padarinių šalinimas. Statybos pagal neteisėtai išduotą statybą leidžiantį dokumentą padarinių šalinimas“, patvirtintas LR aplinkos ministro 2016 m. gruodžio 12 d. įsakymu Nr. D1-878;
- Statybos techninis reglamentas STR 2.06.04:2014 „Gatvės ir vietinės reikšmės keliai. Bendrieji reikalavimai“, patvirtintas LR Aplinkos ministro 2014 m. birželio 17 d. įsakymu Nr. D1-533;
- Kelių techninis reglamentas KTR 1.01:2008 „Automobilių keliai“, patvirtintas LR aplinkos ministro ir LR susisiekimo ministro 2008 m. sausio 9 d. įsakymu Nr. D1-11/3-3;
- Automobilių kelių dangos konstrukcijos asfalto sluoksnių įrengimo taisyklės IT Asfaltas 08, patvirtintos LR automobilių kelių direkcijos prie Susisiekimo ministerijos direktoriaus 2009 m. sausio 12 d. įsakymu Nr. V-16;

DOKUMENTO ŽYMUO	LAPAS	LAPŲ	LAIDA
AT-21S-1725-01-TDP-SD.AR	3	15	0

- Automobilių kelių asfalto mišinių techninių reikalavimų aprašas – TRA Asfaltas 08, patvirtintas LR automobilių kelių direkcijos prie Susisiekimo ministerijos direktoriaus 2009 m. sausio 12 d. įsakymu Nr. V-15;
- Automobilių kelių dangos konstrukcijos sluoksnių be rišiklių įrengimo taisyklės IT SBR 19, patvirtintos LR automobilių kelių direkcijos prie Susisiekimo ministerijos direktoriaus 2019 m. gruodžio 23 d. įsakymu Nr. V-194
- Automobilių kelių mineralinių medžiagų mišinių, naudojamų sluoksniams be rišiklių, techninių reikalavimų aprašas TRA SBR 19, patvirtintos LR automobilių kelių direkcijos prie Susisiekimo ministerijos direktoriaus 2019 m. gruodžio 20 d. įsakymu Nr. V-191;
- Automobilių kelių užpildų techninių reikalavimų aprašas TRA UŽPILDAI 19, patvirtintos LR automobilių kelių direkcijos prie Susisiekimo ministerijos direktoriaus 2019 m. birželio 17 d., įsakymu Nr. V-110
- Automobilių kelių asfalto dangų priežiūrai skirtų medžiagų ir medžiagų mišinių techninių reikalavimų aprašas TRA APM 10, patvirtintos LR automobilių kelių direkcijos prie Susisiekimo ministerijos direktoriaus 2010 m. birželio 17 d. įsakymu Nr. V-150;
- Automobilių kelių dangos konstrukcijos iš trinkelėlių ir plokščių įrengimo taisyklės IT TRINKELĖS 14, patvirtintos LR automobilių kelių direkcijos prie Susisiekimo ministerijos direktoriaus 2014 m. vasario 21 d. įsakymu Nr. V-71;
- Automobilių kelių dangos konstrukcijos iš trinkelėlių ir plokščių įrengimo metodiniai nurodymai MN TRINKELĖS 14, patvirtintos LR automobilių kelių direkcijos prie Susisiekimo ministerijos direktoriaus 2014 m. vasario 21 d. įsakymu Nr. V-72;
- Automobilių kelių žemės darbų atlikimo ir žemės sankasos įrengimo taisyklės IT ŽS 17, patvirtintos LR automobilių kelių direkcijos prie Susisiekimo ministerijos direktoriaus 2017 m. balandžio 3 d. įsakymu Nr. V-111;
- Kelių ženklavimo medžiagų naudojimo ir ženklavimo įrengimo taisyklės IT ŽM 12, patvirtintos LR automobilių kelių direkcijos prie Susisiekimo ministerijos direktoriaus 2012 m. lapkričio 16 d. įsakymu Nr. V-389;

DOKUMENTO ŽYMUO	LAPAS	LAPŲ	LAIDA
AT-21S-1725-01-TDP-SD.AR	4	15	0

- Kelių ženklavimo medžiagų techninių reikalavimų aprašas TRA ŽM 12, patvirtintos LR automobilių kelių direkcijos prie Susisiekimo ministerijos direktoriaus 2012 m. lapkričio 16 d. įsakymu Nr. V-390;
- Kelio ženklų įrengimo ir vertikaliojo ženklavimo taisyklės, patvirtintos LR susisiekimo ministro 2012 m. sausio 31 d. įsakymu Nr. 3-83;
- Kelių horizontaliojo ženklavimo taisyklės, patvirtintos LR susisiekimo ministro 2012 m. sausio 31 d. įsakymu Nr. 3-82;
- Kelio ženklų atramų parinkimo, projektavimo ir įrengimo taisyklės PĮT KŽA 08, patvirtintos LR automobilių kelių direkcijos prie Susisiekimo ministerijos direktoriaus 2008 m. rugsėjo 29 d. įsakymu Nr. V-298;
- Automobilių kelių vertikaliųjų kelio ženklų įrengimo taisyklės IT VŽ 14, patvirtintos 2014 m. kovo 7 d. Nr. V-81;
- Automobilių kelių darbo vietų aptvėrimo ir eismo reguliavimo taisyklės T DVAER 12, patvirtintos LR automobilių kelių direkcijos prie Susisiekimo ministerijos direktoriaus 2012 m. balandžio 16 d. įsakymu Nr. V-87;
- DT 5-00 „Saugos ir sveikatos taisyklės statyboje“;
- Automobilių kelių standartizuotų dangų konstrukcijų projektavimo taisyklės KPT SDK 19, patvirtintos LR automobilių kelių direkcijos prie Susisiekimo ministerijos direktoriaus įsakymu Nr. V-16;

Pastaba: Nustojus galioti kažkuriam teisės aktui, vadovautis jį keičiančiu galiojančiu teisės aktu.

2.3. Pažintiniai duomenys (esama būklė)

Statomas dviračių ir pėsčiųjų – dviračių takas yra Pramonės g., Lentvario m., Trakų r. 2020 metais čia buvo pastatyta gatvė ir dalyje jos numatyti šaligatviai.

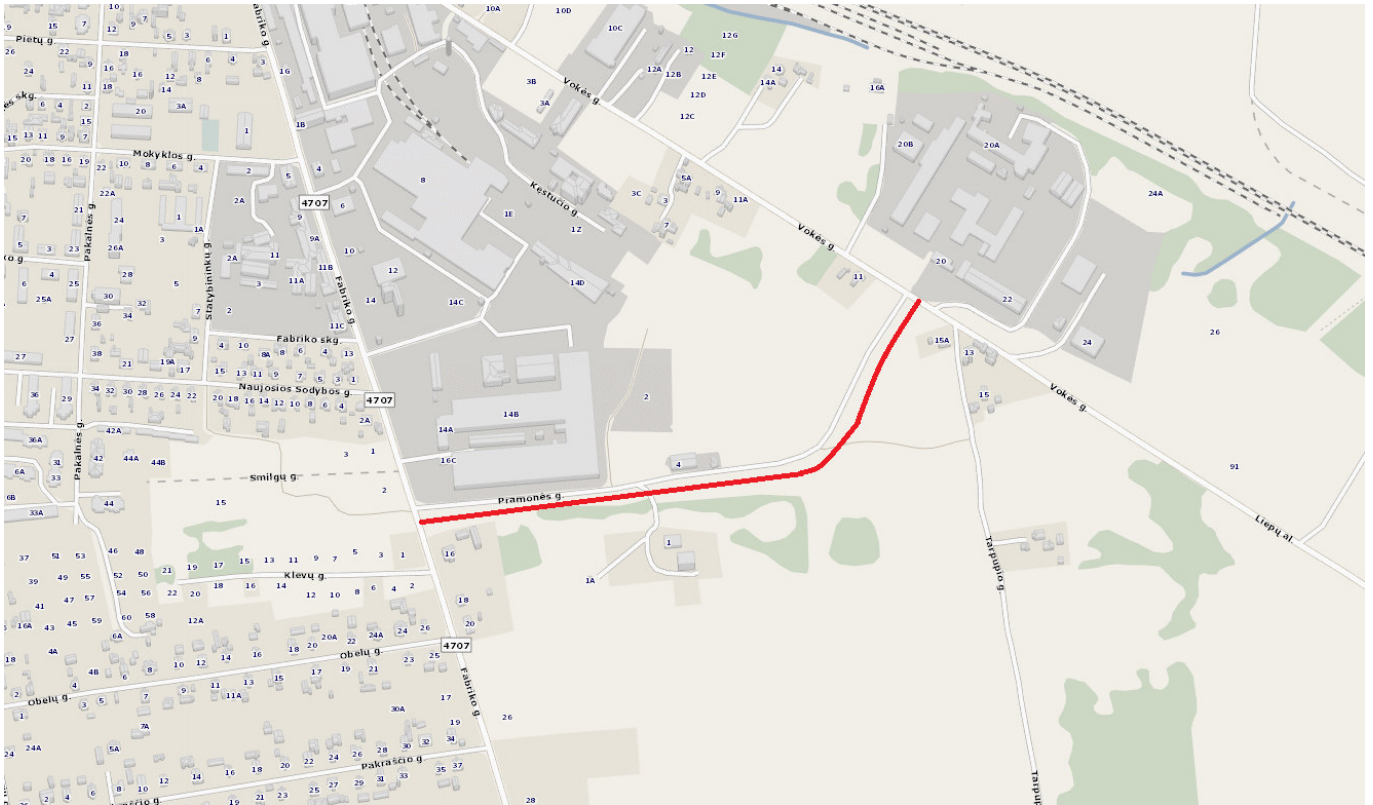
Teritorijoje paviršinis lietaus vanduo nubėga paviršiumi į aplinkines teritorijas arba nubedami į paviršinių nuotekų tinklus.

Teritorijoje yra nutiesti telekomunikacijų, elektros, vandentiekio, dujų, lietaus nuotekų tinklai.

DOKUMENTO ŽYMUO	LAPAS	LAPŲ	LAIDA
AT-21S-1725-01-TDP-SD.AR	5	15	0

Kultūros paveldas

Statoma takas nepatenka į kultūros paveldo zoną ar kitas saugomas teritorijas.



1 pav. Situacijos schema

3. PROJEKTINIAI SPRENDIMAI

Projektas rengiamas vadovaujantis Statinio projekto rengimo užduotimi (pateikiama prieduose).

Statomas takas priskiriamas nesudėtingiems statiniams. Tako kategorija – F.

Darbų rūšis – nauja statyba.

2 lentelė. Statomo statinio rodikliai:

DOKUMENTO ŽYMUO	LAPAS	LAPŲ	LAIDA
AT-21S-1725-01-TDP-SD.AR	6	15	0

Pavadinimas	Mato vienetas	Kiekis	Pastabos
Dviračių tako dalis			
Kategorija	-	E	
Ilgis	km	0,282	
Plotis	m	2,5	
Pėsčiųjų – dviračių tako dalis			
Kategorija	-	E	
Ilgis	km	0,478	
Plotis	m	4	

Tako pradžioje numatoma statyti 2,5 m pločio dviračių taką, kuris pereina į 4,0 m pločio pėsčiųjų – dviračių taką, atskiriant srautus. Takas formuojamas vienšlaičio, arba dvišlaičio 2,0 % nuolydžio (žiūrėti skersinius profilius).

Takas suprojektuotas prisiderinus prie esamos situacijos, taip kad nebūtų pažeisti trečiųjų šalių interesai, kad būtų užtikrintas vandens nubėgimas. Vykdamas statybos darbus, išsaugoti besiribojančių sklypų riboženklius, juos sunaikinus, atstatyti savo lėšomis.

Ties inžineriniais tinklais žemės kasimo darbus vykdyti rankiniu būdu.

3.1. Dangų konstrukcijos klasės nustatymas

Dangų konstrukcija parinkta vadovaujantis KPT SDK 19 „Automobilių kelių standartizuotų dangų konstrukcijų projektavimo taisyklės“ 13 lentelė.

Esamoje situacijoje vyrauja piltiniai, priskiriami F2 klasei.

Dviračių tako danga:

- Asfalto viršutinis sluoksnis (bordo spalvos) iš AC 5 VL, h - 3 cm
- Asfaltbetonio pagrindo sluoksnis iš AC 22 PL, h – 8 cm
- Skaldos pagrindo sluoksnis 0/45 ($E_{v2} \geq 100$ MPa), h – 20 cm
- Šalčiui nejautrių medžiagų sluoksnis, h – 14 cm
- Esamas gruntas ($E_{v2} \geq 45$ MPa)

DOKUMENTO ŽYMUO	LAPAS	LAPŲ	LAIDA
AT-21S-1725-01-TDP-SD.AR	7	15	0

Pėsčiųjų tako danga:

- Betoninės trinkelės 200x100x80, h – 8 cm
- Išlyginamasis posluoknis iš skaldos atsijų, h- 3 cm
- Skaldos pagrindo sluoksnis 0/45 (Ev2 ≥ 100 MPa), h – 15 cm
- Šalčiui nejautrių medžiagų sluoksnis – 19 cm
- Esamas gruntas (Ev2 ≥ 45 MPa)

Nuovažos danga:

- Asfaltbetonis AC 16 PD, h – 6 cm
- Skaldos pagrindo sluoksnis 0/45 (Ev2 ≥ 120), h – 20 cm
- Apsauginis šalčiui atsparus sluoksnis $k > 1,0 \times 10^{-5} \text{m/s}$ (Ev2 ≥ 80 MPa) – 29 cm
- Esamas gruntas (Ev2 ≥ 45 MPa)

Sprendimai žmonių su negalia reikmėms (toliau ŽN) projektuojami vadovaujantis STR 2.03.01:2019 „Statinių prieinamumas“.

Detaliau žr. brėžinyje „Skersiniai profiliai“.

3.2. Planiniai sprendiniai ir eismo organizavimas

Projekte numatoma įrengti 2,5 m pločio ir 4,0 m taką.

Eismas organizuojamas kelio ženklais. Ženklinimas turi būti atliekamas vadovaujantis „Dangų ir eismo organizavimo planas“ brėžiniu, „Kelio ženklų įrengimo ir vertikaliojo ženklavimo taisyklėmis“ ir „Kelio ženklų atramų parinkimo, projektavimo ir įrengimo taisyklėmis“ PĮT KŽA 08. Kelio ženklai įrengiami tose vietose, kad būtų gerai matomi eismo dalyviams, kad juos būtų kuo patogiau įžiūrėti ir kad būtų kuo mažesnė tikimybė juos sugadinti. Ženklų matomumo neturi užstoti jokios kliūtys, taip pat jie neturi užstoti vienas kito ar kitaip trukdyti matomumą. Ženkilai gaminami iš cinkuotos skardos ir klijuojami šviesą atspindinčia plėvele, ženklų skydai parenkami „1“ dydžio skydus. Jų atramos iš metalinių cinkuotų vamzdžių, atramų diametras parinktas priklausomai nuo kelio ženklų skydų išmatavimų.

DOKUMENTO ŽYMUO	LAPAS	LAPŲ	LAIDA
AT-21S-1725-01-TDP-SD.AR	8	15	0

3.3. Tako išilginis ir skersinis profilis

Išilginis profilis suprojektuojamas prisiderinus prie esamos situacijos, siekiant sumažinti žemės darbų kiekius ir užtikrinant lietaus vandens nutekėjimą, mažiausias išilginis nuolydis 0,3 %.

Tako danga projektuojama su vienslaidžiu 2,0 % nuolydžiu.

Naujai įrengiamo tako danga turi būti suvedama su esamomis dangomis.

3.4. Apželdinimas

Teritorija tvarkoma, vadovaujantis aplinkosauginiais reikalavimais želdinių šalinimui. Vadovaujantis LR želdynų įstatymu (Žin. 2007, Nr. 80-3215; 2010, Nr. 137-6990) ir LR Vyriausybės nutarimu „Dėl kriterijų, pagal kuriuos medžiai ir krūmai augantys ne miškų ūkio paskirties žemėje priskirtini saugotiniams, sąrašo patvirtinimo ir medžių ir krūmų priskyrimo saugotiniams“ (Žin., 2008, Nr. 33-1151) želdiniai, kurie auga miestų, miestelių, kaimų bendro naudojimo teritorijose yra laikomi saugotinais.

Statybos metu kertami medžiai. Pasodinami nauji medeliai šalia projektuojamo tako.

Esamą dirvožemį numatoma panaudoti vietoje šlaitams ir žalioms zonoms įrengti, o perteklinį dirvožemį išvežti arba paskleisti vietoje.

3.5. Paviršinio vandens nuvedimas

Statomo tako darbų zonoje paviršinis lietaus vanduo nuo dangos nuvedamas paviršiniu būdu į aplinkines teritorijas.

Įrengiamos plastikinės d400 pralaidos, kad vanduo iš griovių būtų nuvedamas į aplinkines teritorijas. Dėl vietos trūkumo (šalia esantys lietaus ir dujotiekio tinklai), įrengiama d200 pralaida. Esamas griovys suplanuojamas, ir šiek tiek pagilinamas. Svarbu išlaikyti normatyvinius reikalavimus iki dujotiekio ir lietaus tinklų.

3.6. Inžineriniai tinklai

Statybos zonoje yra nutiesti telekomunikacijų, elektros, paviršinių nuotekų, vandentiekio ir dujų tinklai.

DOKUMENTO ŽYMUO	LAPAS	LAPŲ	LAIDA
AT-21S-1725-01-TDP-SD.AR	9	15	0

Vykdamat statybą, turi būti užtikrinta, kad esami inžineriniai tinklai bus nepažeidžiami, todėl kasimo darbai inžinerinių tinklų vietoje turi būti atliekami rankiniu būdu. Prieš vykdamat darbus iškviesti esamus tinklus eksploatuojančių organizacijų atstovus.

Pažeidus inžinerinius tinklus (apsauginius futliarus) juos atstatyti ir/ar apsaugoti papildomai apsauginiais PE futliarais.

Elektros ESO tinklai. Esamiems kabeliams patenkantiems po dangomis numatomi rezerviniai PVC d110 vamzdžiai su užsandarintais galais.

Dujų tinklai. Dujotiekiui, kurį kerta naujai projektuojami takai, numatomi apsauginiai dėklai, kurių kraštai yra už 1m nuo tako kraštų. Ant dėklų numatomi kontroliniai vamzdeliai. Dėl darbų atlikimo kreiptis į ESO.

3.7. Projektinių sprendinių poveikis aplinkai ir visuomenės sveikatai

Projekte numatyti sprendiniai pagerins aplinkos – susisieki mo komunikacijų sąveikos sąlygas.

Neigiamas poveikis aplinkai statybos metu, galimas dėl dulkių, statybinių atliekų susidarymo, laikinų aikštelių statybinėms medžiagoms sandėliuoti įrengimo.

Galima dirvožemio ar vandens tarša eksploataciniais skysčiais iš dirbančios statybinės technikos, tam turi būti numatytos priemonės avarinių atvejų likvidavimui (tepalus absorbuojančios priemonės, konteineriai užterštų atliekų surinkimui). Laikinos aikštelės statybinėms medžiagoms sandėliuoti turi būti įrengiamos taip, kad nepažeistų augančių želdinių, neužterštų dirvožemio, nepadarytų žalos tretiesiems asmenims. Sandėliuojant užterštas atliekas, aikštelė turi būti įrengta taip, kad užterštos lietaus nuotekos nepatektų į dirvožemį ar vandens telkinius. Nuo vandens telkinių turi būti išlaikomas mažiausiai 20 m atstumas.

Baigus statybos darbus, visos aikštelės turi būti rekultivuojamos.

Statybos darbų metu ir juos baigus, statybinės atliekos ir kitos šiukšlės turi būti išvežamos į atitinkamus atliekų tvarkymo ar saugojimo objektus.

DOKUMENTO ŽYMUO	LAPAS	LAPŲ	LAIDA
AT-21S-1725-01-TDP-SD.AR	10	15	0

3.8. Sprendinių atitiktis privalomiejiems dokumentams

Projektas atitinka projekto rengimo dokumentus, teritorijų planavimo dokumentus, esminius statinio, aplinkos reikalavimus, taip pat nepažeidžia trečiųjų asmenų interesų.

4. STATYBOS DARBAI

4.1. Darbų sezoniškumas

Visus statybos darbus rekomenduojama vykdyti šiltuoju metų laikotarpiu.

Šaltuoju metų laikotarpiu galima vykdyti tik paruošiamuosius ar baigiamuosius darbus, kurių atlikimui įtakos neturi neigiama temperatūra.

Asfaltavimo darbus leidžiama vykdyti jei oro temperatūra yra aukštesnė nei 5 °C.

Draudžiama vežti sušalusį gruntą, kuris bus naudojamas statybos darbams.

Nespėjus atlikti darbų, kurie negali būti atliekami šaltuoju metų laiku, statyba turi būti stabdoma, atlikti darbai konservuojami, kad nebūtų sugadintas atliktų darbų rezultatas.

Pamainų skaičius statybos metu neribojamas, tačiau nuo 19 iki 7 val. vykdomi darbai neturi kelti triukšmo, vibracijų ar kitaip neigiamai veikti aplinkinėse teritorijose gyvenančių asmenų poilsį.

Technologinės pertraukos projekte nėra numatomos, Rangovas, savo nuožiūra, pasirengęs technologijos projektą, gali taikyti technologines pertraukas, jei tai bus reikalinga.

Statybos ribojimas ar konservavimas nenumatomas.

4.2. Statybinės atliekos

Atliekos privalo būti tvarkomos pagal Aplinkos ministro 2006-12-29 įsakymų Nr.D1-637 patvirtintas „Statybinių atliekų tvarkymo taisyklės“, (Žin.2007, Nr. 10-403). Atliekų kiekiai pateikti projekto pasirengimo statybai ir statybos darbų organizavimo dalyje.

Statybos darbų metu atsiradusios perdirbimui tinkamos atliekos perduodamos į atliekų perdirbimo įmones, Likusios, perdirbimui ir/ar antriniam panaudojimui netinkamos atliekos turi būti išvežamos į sąvartyną.

DOKUMENTO ŽYMUO	LAPAS	LAPŲ	LAIDA
AT-21S-1725-01-TDP-SD.AR	11	15	0

Augalinis gruntas panaudojamas šlaitų sutvirtinimui, plotų rekultivavimui. Statybai netinkamas gruntas išvežamas į karjerus ar kitas tam skirtas vietas. Kelių pagrinduose naudotas medžiagas, įvertinus jų būklę, pritariant Statytojui ir Projektuotojui, galima panaudoti kelio tiesimo metu.

4.3. Statybos darbų stadijos, statinių planinis sprendimas

Įgyvendinant projekto sprendinius, numatyti tokie statybos darbai:

- Paruošiamieji darbai;
- Apšvietimo įrengimas;
- Tako įrengimas;
- Eismo organizavimo ir eismo saugos priemonių įrengimas;
- Teritorijos sutvarkymo darbai.

4.4. Paruošiamieji darbai

Prieš pradėdant vykdyti pagrindinius statybos darbus atliekami reikalingi paruošiamieji darbai. Statybos metu statybos vietos aptveriamos. Minimalus kiekis statybinių medžiagų, reikalingų rangos darbams gali būti sandėliuojamos suderintuose su Statytoju vietose.

Darbai turi būti vykdomi griežtai pagal projektą, pasirašant nustatyta tvarka darbų aktus, vykdamas statybos priežiūrą vykdančių tarnybų reikalavimus, turint gaminių sertifikavimo arba kitus kokybę įrodančius dokumentus.

Projekte numatyti reikalavimai medžiagoms, gaminiams, darbų vykdymui pagal turimus pradinius duomenis. Statybos metu atsiradus nenumatytoms aplinkybėms, šie reikalavimai gali būti patikslinti.

4.5. Papildomo žemės sklypo statybos reikmėms galimybės ir sąlygos

Projekte nurodytas rekomenduojamas/preliminarus žemės plotas medžiagų sandėliavimo, buitinių patalpų ir mechanizmų laikymui. Konkreti vieta, atsižvelgiant į Rangovo planuojamą taikyti statybos darbų technologiją, turimus mechanizmus, kilnojamų vagonėlių buitiniams patalpoms dydį bei kiekį, gali būti keičiama pagal Rangovo poreikius suderinus su Statytoju. Jei reikia rengti privažiavimo kelius, jie rengiami keliui skirtose juostoje arba laikinai išnuomotoje žemėje (privažiavimo kelių bei aikštelės įrengimą

DOKUMENTO ŽYMUO	LAPAS	LAPŲ	LAIDA
AT-21S-1725-01-TDP-SD.AR	12	15	0

Rangovas įsivertina pats). Baigus remonto darbus aikštelių danga ir aptvėrimai išardomi, o vietovė rekultivuojama.

Rangovas pasiruošdamas statybos darbams, turi numatyti konkrečius sprendinius bei priemones, užtikrinančias darbuotojų saugą ir sveikatą.

Statybvietėje turi būti užtikrinamas stabilumas ir tvirtumas. Medžiagos, įrenginiai ir kitos darbo priemonės kurių nestabilumas (judėjimas, byrėjimas ir t.t.) gali pakenkti darbuotojų saugai ir sveikatai darbe, turi būti laikomos tinkamai ir patikimai. Draudžiama lipti ant nestabilių ar netvirtų paviršių, jei nėra numatytos priemonės saugiam darbui.

Į statybvietę ir darbų vykdymo zonas neturi patekti pašaliniai asmenys. Daubos ir tranšėjos žmonių judėjimo vietose turi būti aptvertos ir atitinkamai pažymėtos, virš tranšėjų turi būti įrengti tilteliai.



Elektros paskirstymo įrenginiai turi būti įrengti taip, kad nesukeltų gaisro ar sprogimo pavojaus, darbuotojai turi būti apsaugoti nuo elektros srovės poveikio, turi būti įžeminti. Transporto pravažiavimo keliai turi būti numatyti pakankamu atstumu nuo durų, vartų, pėsčiųjų perėjimų ar laiptinių.

DOKUMENTO ŽYMUO	LAPAS	LAPŲ	LAIDA
AT-21S-1725-01-TDP-SD.AR	13	15	0

Darbuotojams, kurie turi dėvėti darbo drabužius, turi būti įrengtos patalpos persirengimui. Į persirengimo patalpas turi būti lengvai patenkama, turi būti pakankamai erdvūs, su sėdimomis vietomis. Turi būti įrengtos rakinamos spintelės darbuotojų asmeniniams daiktams saugoti. Turi būti įrengtas reikiamas kiekis praustuvų su tekančiu vandeniu. Statybvietėje turi būti sudarytos vietos darbuotojams pavalgyti, darbuotojai turi būti aprūpinti geriamuoju vandeniu.

Darbdavys turi užtikrinti, kad bet kuriuo metu galėtų būti suteikta pirmoji pagalba. Darbuotojai turi būti apmokyti suteikti pirmąją pagalbą nukentėjusiajam. Pirmosios pagalbos medicininės priemonės turi būti pažymėtos, gerai matomos ir lengvai pasiekiamos. Matomose vietose turi būti nurodyti gelbėjimo tarnybų telefono numeriai ir adresai.

Statybvietės ribos turi būti aiškiai matomos ir atitinkamai bei suprantamai pažymėtos.

Statybvietė turi būti įrengta vadovaujantis „Darboviečių įrengimo statybvietėse nuostatais“, „Saugos ir sveikatos taisyklėmis statyboje“ DT 5-00 ir kitais statybviečių įrengimą reglamentuojančiais dokumentais.

4.6. Specialūs reikalavimai statybos darbų technologijai

Rangovas yra atsakingas už statybos darbų technologijų ir metodų parinkimą statybos darbų organizavimą taip, kad būtų išlaikyti esminiai statinio reikalavimai, aplinkos apsaugos, darbo saugos ir kiti aktualiuose LR teisės aktuose nustatyti reikalavimai.

Specifinių statybos darbų technologijos projektui, specialioji ekspertizė nėra būtina.

Pateikiamas sąrašas pagrindinių statybos mechanizmų:

Traktorius su krūmų smulkinimo įranga;	Traktoriniai siurbliai;
Krovininės automašinos;	Savaeigis plentvolis;
Autosavivarčiai;	Asfalto klotuvas;
Traktoriai;	Savaeigiai volai;
Freza asfaltbetonio dangoms su pakrovimu;	Autogudronatoriai;
	Asfaltbetonio klotuvas su automatiniu aukščio reguliavimu;
Autokranai;	Skaldelės skirstytuvai;
Ekskavatoriai;	Laistymo mašinos – mechaninės šluotos;
Buldozeriai;	Autokautuvas;
Žolių sėjamoji;	Vibroplūktuvas, vibroplokštė;
Autogreideris;	

DOKUMENTO ŽYMUO	LAPAS	LAPŲ	LAIDA
AT-21S-1725-01-TDP-SD.AR	14	15	0

Prikabinami volai;
 Pneumovolas;
 Kilnojamos staklės skylių gręžimui;
 Traktoriai su žolės pjovimo įranga;
 Mažosios mechanizacijos priemonės su vidaus degimo varikliais;
 Rankiniai elektrolūktuvai;

Žvyro ir skaldos frakcijos skirstytuvai;
 Katilas su vidaus degimo varikliu;
 Kelio dangos ženklavimo mašina;
 Vilkinimas su priekaba;
 Brigadinė mašina krovinių automašinos bazėje.

Pastaba: Statybos mechanizmai ir jų kiekiai tikslinami rangovo rengiamame technologiniame projekte.

4.7. Techninė priežiūra

Techninės priežiūros vadovo (vadovų) skyrimas, pareigos, teisės aprašomos STR 1.06.01:2016 „Statybos darbai. Statinio statybos priežiūra“. Nesudėtingiems statiniams techninė priežiūra nėra privaloma, ji gali būti atliekama statytojo iniciatyva.

5. KITA INFORMACIJA

5.1. Tretieji asmenys

Projekto sprendiniai (tako statyba) numatomi valstybinėje žemėje. Projektas parengtas nepažeidžiant trečiųjų asmenų interesų.

5.2. Pastabos:



- Vykdamas statybos darbus visus matmenis būtina tikslinti vietoje;
- Statybos darbų rangovas, prieš pradėdamas vykdyti žemės darbus, privalo išsikviesti inžinerinius tinklus eksploatuojančios organizacijos atstovą.
- Statybos darbai turi būti vykdomi griežtai pagal projektą, pasirašant nustatytą tvarka darbų aktus, vykdamas statybos priežiūrą vykdančių tarnybų reikalavimus, turint gaminių sertifikavimo arba kitus kokybę įrodančius dokumentus.
- Esant neatitikimams tarp projektą sudarančių dalių brėžinių, kaip pagrindinę medžiagą remtis technine specifikacija, aiškinamuoju raštu, brėžiniais, sąnaudų žiniaraščiais.

DOKUMENTO ŽYMUO	LAPAS	LAPŲ	LAIDA
AT-21S-1725-01-TDP-SD.AR	15	15	0

TECHNINĖ SPECIFIKACIJA

Turinys

TS 01.	BENDRIEJI DUOMENYS	2
TS 02.	PARUOŠIAMIEJI DARBAI	17
TS 03.	ŽEMĖS DARBAI.....	22
TS 04.	PAGRINDO KONSTRUKCIJOS.....	28
TS 05.	NESURIŠTIEJI MIŠINIAI.....	33
TS 06.	ASFALTAS.....	33
TS 07.	TRINKELĖS IR BORTAI.....	39
TS 08.	VANDENS PRALAIIDŲ ĮRENGIMAS.....	43
TS 09.	EISMO ORGANIZAVIMAS.....	46
TS 010.	MAŽOJI ARCHITEKTŪRA.....	51
TS 011.	DVIRAČIŲ STOVAI	52
TS 012.	APŽELDINIMAS	52
TS 013.	STATYBVIETĖS IŠBANDYMAS.....	53
TS 014.	DARBŲ SAUGA.....	54

0	2021	Statybos leidimui, konkursui			
Laida	Išleidimo data	Laidos statusas. Keitimo priežastis (jei taikoma)			
KVAL. PATV. DOK. NR.	 Žirmūnų g.139-321, Vilnius Tel.: (8~5) 272 83 34		STATINIO PROJEKTO PAVADINIMAS PĖSČIŪJŲ – DVIRAČIŲ TAKO TARP FABRIKO IR VOKĖS GATVIŲ LENTVARIO M. TRAKŲ RAJONO SAVIVALDYBĖS SUPAPRASTINTAS STATYBOS PROJEKTAS		
30394	PV	Rimvydas Juodka		STATINIO NR. IR PAVADINIMAS, DOKUMENTO PAVADINIMAS	LAI DA
37607	PDV	Rūta Akučkaitė		01-Takai	0
				Techninės specifikacijos	
KALBOS TRUMP. LT	STATYTOJAS TRAKŲ RAJONO SAVIVALDYBĖS ADMINISTRACIJA		DOKUMENTO ŽYMUO AT-21S-1725-01-TDP-SD.TS		LAPAS LAPŲ 1 55

TS 01. BENDRIEJI DUOMENYS

Statybos projekto parengtų dokumentų sudėtis, sprendinių kiekis, jų detalizacija (teksto, brėžinių, skaičiavimų) bendru atveju yra pakankami Statytojo sumanymui suprasti ir įvertinti, statybos kainai nustatyti, pritarimams gauti ir ekspertizei atlikti, statybos darbus leidžiančiam dokumentui gauti.

Statybos darbai turi būti vykdomi griežtai pagal projektą, pasirašant nustatyta tvarka paslėptų darbų aktus, vykdant statybos priežiūrą vykdančių institucijų reikalavimus, turint gaminių sertifikavimo ar kitus kokybę įrodančius dokumentus.

Projekte numatyti reikalavimai medžiagoms, gaminiams, darbų vykdymui pagal turimus pradinius duomenis. Statybos metu atsiradus nenumatytoms aplinkybėms, šie reikalavimai gali būti patikslinti.

Statybos darbų vykdymo procese būtina vadovautis šiais normatyviniais dokumentais:

- Statybos techninis reglamentas „Statybos darbai. Statinio statybos priežiūra” STR 1.06.01:2016;
- Statybos techninis reglamentas STR 1.04.04:2017 „Statinio projektavimas, projekto ekspertizė“;
- Kelių techninis reglamentas „Automobilių keliai” KTR 1.01:2008;
- Statybos techninis reglamentas STR 2.06.04:2014 „Gatvės ir vietinės reikšmės keliai. Bendrieji reikalavimai“;
- Automobilių kelių žemės darbų atlikimo ir žemės sankasos įrengimo taisyklės IT ŽS 17;
- Reikalavimų aprašas „Automobilių kelių asfalto mišinių techninių reikalavimų aprašas TRA ASFALTAS 08;
- Automobilių kelių dangos konstrukcijos sluoksnių be rišiklių įrengimo taisyklės IT SBR 19;
- Automobilių kelių standartizuotų dangų konstrukcijų projektavimo taisyklės KPT SDK 19;
- Automobilių kelių nesurištųjų mišinių ir gruntų, naudojamų sluoksniams be rišiklių, techninių reikalavimų aprašas TRA SBR 19;
- Automobilių kelių užpildų techninių reikalavimų aprašas TRA UŽPILDAI 19;

Taip pat gali būti naudojami ir kiti standartai, užtikrinantys tokią pačią arba aukštesnę kokybę. Tokių kitų standartų naudojimą turi raštu patvirtinti inžinierius. Skirtumai tarp nurodytų ir alternatyvių standartų turi būti rangovo išsamiai aprašyti ir pateikti Inžinieriui ne vėliau kaip 28 dienas iki termino, kai rangovui reikės inžinieriaus sutikimo. Jeigu inžinierius nusprendžia, kad siūlomi pakeitimai neužtikrina tokios pat ar aukštesnės kokybės, tuomet rangovas privalo laikytis šiose TS nurodytų standartų.

DOKUMENTO ŽYMUO	LAPAS	LAPŲ	LAIDA
	AT-21S-1725-01-TDP-SD.TS	2	55

1.1. Taikymo sritis

Šios techninės specifikacijos yra neatskiriama statinio techninių specifikacijų bendroji dalis. Jos papildo bendraisiais reikalavimais ir nurodymais atskirų projekto dalių technines specifikacijas.

1.2. Bendrosios nuostatos

Statybos projektas, parengtas vadovaujantis LR galiojančiais tėsės aktais, reglamentuojančiais statinio statybos procesą. LR įstatymų, statybos normatyvinių dokumentų ir standartų, kuriais vadovautasi rengiant Statybos projektą, sąrašas pateiktas Aiškinamajame rašte.

Rangovas ir Subrangovai. Statinio statybos rangovas (toliau –Rangovas) ir subrangovai privalo turėti visus reikalingus atestatus ir licencijas (jei reikia) suprojektuotam statiniui remontuoti. Rangovas savo Subrangovų parinkimą turi suderinti su Statytoju rangos darbų pirkimo konkurso metu. Subrangovų pakeitimui darbų vykdymo metu turi gauti Statytojo pritarimą. Rangovas pasirenkamus Subrangovus turi aptarti su Statytoju ir gauti jo raštišką pritarimą, jeigu nenurodyta kitaip.

Statybos darbų vadovai ir specialistai. Statybos Rangovas ir Subrangovas turi būti nustatyta tvarka atestuoti asmenys. Ypatingo statinio bendrųjų ir specialiųjų darbų statybos vadovais gali būti nustatyta tvarka atestuoti specialistai. Vadovauti nesudėtingų statinių projektavimui, statybai, statinio projekto vykdymo priežiūrai turi teisę fizinis asmuo, baigęs aukštojo ar specialiojo vidurinio mokslo studijas ir įgijęs architektūros, geologijos ir mineralogijos mokslų studijų kryptių srities ar šioms kryptims ir sričiai prilyginamą išsilavinimą.

1.3. Techninė dokumentacija

Projekto ekspertizė. Bendroji projekto ir dalinė projekto ekspertizės yra privalomos naujo statinio statybos, statinio rekonstravimo, pastato atnaujinimo (modernizavimo) ir kapitalinio remonto, išskyrus atvejus kai pastatai atnaujinami (modernizuojami) pagal Aplinkos ministerijos ar jos įgaliotos institucijos patvirtintus tipinius statinių projektus, pritaikytus konkrečioms atnaujinamiems (modernizuojamiems) pastatams, arba pagal projektus, parengtus naudojant Aplinkos ministerijos ar jos įgaliotos institucijos patvirtintus tipinius konstrukcinius elementus. Ypatingo statinio, statinio, įrašyto valstybės investicijų programą (tiek ypatingo, tiek kito statinio), tipinių statinių projektų, kurie bus teikiami Aplinkos ministerijai ar jos įgaliotai institucijai tvirtinti. Visai kitais atvejais, tai kultūros paveldo statinio projekte numatomi kultūros paveldo statinio ar jo teritorijos tvarkomieji statybos darbai ir/arba tvarkomieji paveldosaugos darbai, kuriems taikomas Viešųjų pirkimų įstatymas, tokios statinio bendroji ar dalinė ekspertizė yra privaloma ir atliekama gavus statinio projekto paveldosaugos (specialiosios) ekspertizės teigiamas išvadas.

DOKUMENTO ŽYMUO	LAPAS	LAPŲ	LAIDA
AT-21S-1725-01-TDP-SD.TS	3	55	0

Bet kurio kito projekto bendroji ir dalinė ekspertizė yra neprivalomos. Statytojas turi teisę ją organizuoti savo iniciatyva.

Projekto ekspertizė įforminama ekspertizės aktu, kuris galioja visą statybos laiką (nuo akto pasirašymo dienos).

Kita dokumentacija. Statybos projektas sukomplektuotas, vadovaujantis statybos techniniu reglamentu STR 1.04.04:2017 „Statinio projektavimas, statinio ekspertizė“. Projekto sprendiniai grafiškai vaizduojami ant ne senesnės kaip 3 metų suderintos inžinerinės geodezinės nuotraukos, kuri gali būti patikslinama projekto rengimo metu.

Brėžiniai ir kita dokumentacija ruošiami lietuvių kalba. Statytojui perduodami 4 popieriniai egzemplioriai ir 1 kompiuterinės laikmena. 1 popierinis egzempliorius yra originalas, turintis originalius dokumentus su parašais, kiti egzemplioriai – kopija, kuriuose dokumentų kopijos patvirtintos projekto vadovo parašais.

Jeigu projekto dokumentuose randama neatitikimų ar prieštaravimų, tai dokumentų svarbumo eilė yra tokia: techninės specifikacijos, aiškinamieji raštai, brėžiniai ar schemas, sąnaudų žiniaraščiai. Tačiau Rangovas turi atkreipti Statytojo dėmesį į visus didesnius neatitikimus.

Atlikus visus statybos darbus statinio projektas turi turėti žymą „Taip pastatyta“ kiekviename jo lape, pasirašytą statinio statybos vadovo ir statinio statybos Techninio prižiūrėtojo (popierinis variantas).

Rangovas neturi teisės pats nukrypti nuo brėžinių ar specifikacijų, daryti Statybos projekto pakeitimus, atlikti papildomus darbus ar keisti statybines medžiagas. Tokį leidimą gali išduoti tik Statytojo įgaliotas asmuo (toliau – Techninis prižiūrėtojas), jei jis buvo samdytas, arba pats Statytojas, suderinus su projekto vykdymo priežiūros vadovu. Apie visus pakeitimus ir papildomus darbus reikia raštiškai informuoti Statytoją, dar nepradėjus tokių pakeitimų.

Brėžiniai turi būti suderinti su Projektuotoju ir Techninės priežiūros vadovu ir tik tada gali būti perduoti vykdymui.

Rangovas parengia ir vėliau tikslina (atnaujina) darbų atlikimo dokumentacijos rinkinį. Šie dokumentai visada laikomi objekte. Prieš pradėdant sistemų išbandymus du šio rinkinio egzemplioriai pateikiami Statytojo atstovui (toliau – Techninis prižiūrėtojas). Baigus darbus ir pridodant objektą Rangovas turi parengti ir pateikti Statytojui naujo statinio statybos metu atliktų darbų dokumentaciją su visais įneštais pakeitimais, papildymais, išmatavimais, debitais ir kt. patikslinimais natūroje.

Prieš pradėdamas darbus Rangovas parengia statybos darbų technologijos projektą, remiantis Statybos projekto sprendiniais. Parengtas objekto statybos darbų technologijos projektas, kuriame turi būti nurodyti atskirų darbų atlikimo terminai ir priemonės, užtikrinančios kapitalinio remonto darbų įvykdymą pagal projekto bei sutarties reikalavimus, suderinamas sus Statytoju.

DOKUMENTO ŽYMUO	LAPAS	LAPŲ	LAIDA
AT-21S-1725-01-TDP-SD.TS	4	55	0

Užbaigiant darbus Rangovas parengia ir pateikia Statytojui naudojimo ir priežiūros instrukcijas, atitinkančias Užsakovo reikalavimus ir pakankamai detalias, kad Statytojas galėtų tinkamai atlikti statinio eksploatavimą.

Instrukcijų sudėtis turi būti tokia:

- Saugaus naudojimo aprašymas;
- Įrenginių techninis pasas;
- Atsarginių dalių sąrašas;
- Garantiniai įsipareigojimai;
- Sertifikatai ir atitinkami leidimai naudoti Lietuvoje;
- Tiekėjų ir subrangovų sąrašus su adresais, telefonais, faksais, elektroninio pašto adresais.

Minėta dokumentacija turi būti pateikta priduodant Statytojui popieriuje (1 egz.). Įvežtos dokumentacijos užrašai turi būti išversti į lietuvių kalbą.

1.4. Statybinės medžiagos, gaminiai ir įranga

Visi gaminiai, įranga, medžiagos ir priedai turi atitikti nurodytus dokumentacijoje ir turi būti nauji. Bet kurį specifikacijoje nurodytą importinį produktą galima pakeisti analogišku vietiniu. Vietos produktams turi būti suteikiama aiški pirmenybė, tačiau, jei vietiniai produktai yra blogesnės kokybės, vietinio produkto reikia atsisakyti. Visiems nukrypimams nuo specifikacijos turi būti gautas Statytojo sutikimas.

Visos medžiagos ir gaminiai turi būti pateikti su:

- Gamintojo rekvizitais, firmos atpažinimo ženklu;
- Specifikacija;
- Nuoroda kam skiriama;
- Spalvos nuoroda;
- Pagaminimo data.

Techninis prižiūrėtojas turi teisę atmesti medžiagą ar įrangą, be jokių papildomų išlaidų Statytojui, jei ji neatitinka specifikacijos reikalavimų, arba yra sudaryta iš nenaudotinių komponentų (kaip su asbestu, cheminiais priedais ir pan.). Tokiu atveju, Rangovas turi pateikti kitas medžiagas ir įrengimus, kurie atitinka specifikaciją ir kurių pageidauja Statytojas.

Rangovas turi pateikti visos šioje specifikacijoje apibūdintos technologinės, mechaninės dalies ir elektros įrangos katalogus ir standartų dokumentus Statytojo ir Techninio prižiūrėtoje peržiūrai.

Rangovas neturi užsakyti pagrindinės įrangos, kol negavo Statytojo ir Techninio prižiūrėtojo patvirtinimo.

DOKUMENTO ŽYMUO	LAPAS	LAPŲ	LAIDA
AT-21S-1725-01-TDP-SD.TS	5	55	0

Sąnaudų žiniaraščiuose nurodytiems konkrečioms gaminiams ir medžiagoms galimi alternatyvūs pasiūlymai, jei jie atpigins darbus, bet nepablogins techninių ir eksploatacinių savybių.

Rinkdamasis komponentus ir medžiagas, Rangovas turi atsižvelgti į poreikį nepanašius kontaktuojančius metalus apsaugoti nuo korozijos.

Rangovas užtikrina, kad visa jo pateikta įranga be struktūrinių pakeitimų gali būti sumontuota projekto dokumentuose nurodytoje padėtyje. Nebus atsižvelgiama į jokių reikalavimus apmokėti papildomas išlaidas, atsiradusias dėl parūpintos netinkamo dydžio įrangos modifikavimo.

Gaminių ir medžiagų kokybės reikalavimai. Visi gaminiai ir medžiagos turi atitikti specifikacijoje ir brėžiniuose nurodomus kokybės reikalavimus. Jų įpakavimai ar pristatymo dokumentai turi nurodyti jų kokybę arba tokia pati informacija turi būti nurodoma koku nors kitu būdu.

Specifikacijoje pateikiami bendrieji kokybės reikalavimai. Tokiu atveju, jei konkrečiai nebus nurodyta medžiaga, pvz. nenurodant medžiagos pavadinimo ar standarto, prieš ją perkant ji turės būti pateikiama Techninio prižiūrėtojo ir Statytojo patvirtinimui.

Kiekvienas pateikiamas gaminio ar medžiagos dokumentas turi būti pilnai sukomplektuotas. Jame turi būti visa čia nurodyta informacija ir duomenys bei papildoma informacija, reikalinga įvertinti siūlomos medžiagos atitikimą Sutarties reikalavimams.

Gaminiai ir medžiagos turintys nurodytą patvirtinimo tipą ir standartą, bei kokybės kontrolė. Jei reikalaujama, kad naudojami gaminiai ir medžiagos būtų nurodyto tipo ar standarto arba jie yra įtraukti į oficialią kokybės kontrolės procedūrą, jie turi turėti patvirtinimo liudijimą, atitikimo standartui ar oficialų kokybės kontrolės patvirtinimą. Tipo patvirtinimo ir atitikimo standartui liudijimai negali būti atskiriami nuo produktų, o identifikacija turi būti visiškai aiški.

Gaminių ir medžiagų atitikties nuorodos jų montavimo metu. Galimi gaminių ir medžiagų atitikties nurodymai montavimo stadijos metu neturi būti uždengiami arba, jei negalima palikti jų matomais, turi būti lengvai ir visiškai atidengiami.

Įpakavimas, transportavimas, tarpinis saugojimas. Transportavimo ir tarpinio saugojimo metu visi gaminiai ir medžiagos turi būti deramai uždengti ir supakuoti. Ant kiekvieno paketo turi būti nurodytas jo turinys. Jei pristatomos prekės yra birios ir nepakuotos, numeris, rūšis ir kokybė turi būti nurodyti pristatymo pranešime.

Gaminių ir medžiagų pristatymas. Gaminių ir medžiagų pristatymą reikia koordinuoti pagal statybos darbų grafiką. Reikia vengti nereikalingo saugojimo statybos aikštelėje. Visi tiekiami gaminiai ir medžiagos turi būti su tinkamais dokumentais.

DOKUMENTO ŽYMUO	LAPAS	LAPŲ	LAIDA
AT-21S-1725-01-TDP-SD.TS	6	55	0

Pristatymo patikrinimas. Atvežtų prekių išvaizdą, galimus defektus ir žalą reikia patikrinti vizualiai. Prekių užsakovas yra atsakingas už pranešimą dėl galimos žalos ir defektų pateikimą. Visos pretenzijos turi būti pateikiamos prekių tiekėjui.

Saugojimas aikštelėje. Gaminiai ir statybinės medžiagos turi būti saugomi taip, kad nepablogėtų jų kokybė. Reikia laikytis kiekvienos medžiagos, gaminio nurodytų saugojimo reikalavimų ir gamintojo pateiktų gailiojančių nuorodų.

Statybos aikštelėje prekės turi būti laikomos tinkamose ir jei būtina, izoliuotose, sausose, šildomose ir tinkamai vėdinamose patalpose taip, kad kiekviena medžiaga būtų padėta teisingai ir lengvai patikrinama. Šiuo atveju numatomas minimalus statybinių medžiagų ir gaminių saugojimas statybvietyje.

Medžiagos ir prekės, pažeisto ar kitaip sugadintos dėl veiklos statybos aikštelėje, turi būti pakeistos naujomis Rangovo sąskaita. Už medžiagų ir gaminių nuostolius arba apgadinius visiškai atsako Rangovas.

Bandymai ir pavyzdžiai. Rangovas turi atlikti savo sąskaita tiek ir tokių bandymų, kokių gali pareikalauti Techninis prižiūrėtojas.

Sėkmingam patikrinimui svarbu, kad prieš pradėdant bandymus būtų atsižvelgta į tokius dalykus:

- šalių susitartas bandymo laikas, vieta ir būdas;
- turi būti užtikrinamas bandymo laikas, vieta ir būdas;
- bandymams turi būti prieinami visi reikalingi dokumentai, įrankiai ir įrengimai. Bandymų ir pavyzdžių aprobavimo būdai turi būti suderinti su Techniniu prižiūrėtoju;

- Bandymai turi būti atlikti visi sąlygose, normose ir LR standartuose numatyti tyrimai. Bandymus atlikti tik dalyvaujant Techninio prižiūrėtojo atstovui.

Rezultatai turi būti laikomi aikštelėje ir vėliau pristatomi suinteresuotoms šalims susipažinimui.

Tokiu atveju, jei bandymo rezultatai yra blogesni negu nurodyta reikalavimuose, Rangovas nedelsdamas privalo informuoti visas suinteresuotas šalis. Jei rezultatai nepatenkinami konstrukcijų ar kurios nors kito materialaus turo saugumo faktorių atžvilgiu, kurie turi esminę svarbą darbo, rezultatams, Rangovas privalo nedelsdamas apie tai informuoti suinteresuotas šalis ir organizuoti susitikimą sprendinių priėmimui dėl busimų darbų organizavimo. Jei būtina, reikia imtis saugumo priemonių, siekiant išvengti bet kokios žalos ir pavojaus. Bet kokio bandymo rezultatų slėpimas yra sunkinanti aplinkybė.

Baigus instaliuoti mechanines ir elektrines sistemas, Rangovas turi dalyvaujant Statytojui ar jo atstovui bei Techniniam prižiūrėtojų testuoti instaliacijas, kaip reikalauja Užsakovas bei vietinės susijusios žinybos.

Visos aukščiau minėtam testavimui ir apžiūrai reikalingos priemonės, instrumentai ir darbas turi būti suteikiami Rangovo.

DOKUMENTO ŽYMUO	LAPAS	LAPŲ	LAIDA
AT-21S-1725-01-TDP-SD.TS	7	55	0

Paslėpti darbai. Prieš pradėdamas bet kokius statybos darbus statybvietėje, Rangovas nustatyta tvarka į objektą turi išsikviesti Statytoją ir Techninį prižiūrėtoją, ir susitarti su juo ir kitais požeminių komunikacijų savininkais, kad šie parodytų ir/ar pažymėtų vietas, kur yra išsidėsčiusios jų komunikacijos, kad jos nebūtų sugadintos statybų metu.

Rangovas turi užtikrinti laikiną visų požeminių komunikacijų veikimą, kasimo darbų ir darbo tranšėjose metu, taip pat užtikrinti nuolatinę ir tinkamą komunikacijų priežiūrą. Esamas statybos zonoje neveikiančias komunikacijas, Rangovas turi iškelti į Statytojo nurodytą vietą.

Inžinerinių sistemų išbandymas. Pagamintoms medžiagoms ir kitoms prekėms Rangovas turi gauti bandymų sertifikatą, charakterizuojantį tas prekes, ir dvi tokio sertifikato kopijas pateikti Statytojui. Tokie sertifikatai turi patvirtinti, kad prekės buvo išbandytos pagal Sutarties reikalavimus: Sertifikatuose turi būti pateikti bandymų rezultatai. Rangovas turi pasirūpinti reikiamomis priemonėmis, kad nustatytą į įrangos montavimo vietą atvežtą medžiagą ar kitų prekių atitikimą sertifikatams.

Rangovas organizuoja darbininkus, parūpina medžiagas ir įrangą bandymų atitikimui. Statytojas pateikia vandenį praplovimui ir išbandymui, tačiau už sunaudotą vandenį moka Rangovas. Taip pat Rangovas apmoka laikinus vamzdžius, rezervuarus ir vandens tiekimą. Rangovas turi pateikti visus prietaisus ir priemones vandeniui įleisti į vamzdžius juos praplaunant ir išbandant. Rangovas praneša Projekto vadovui apie numatomą vamzdžių išbandymą prieš savaitę.

1.5. Statybvietės paruošimas

Rangovas vykdydamas darbus privalo:

- pasirūpinti vandens, tenkinančio visus poreikius, tiekimu ir laikymu. Turi būti pasirūpinta reikiamu vandens tiekimu sanitarinėms ir techninėms reikmėms tenkinti per visą darbų laikotarpį iki pat jų priėmimo;
- pasirūpinti elektros energijos, tenkinančios visus poreikius, tiekimu, apskaita ir atsiskaitymu už suvartojimą. Turi būti pasirūpinta reikiamu elektros tiekimu per visą darbų laikotarpį iki pat jų priėmimo. Tai apima įrenginių sumontavimą, eksploatavimą, techninę priežiūrą bei pakartotinį sumontavimą objekte iki pat priėmimo;
- pasirūpinti reikiamu viso objekto apšvietimu ir apsauga bei budėjimu iki objekto priėmimo. Tai apima visą reikiamą apšvietimo įrangą, užtikrinančią pakankamą objekto ir artimiausios aplinkos apšvietimą. Apšvietimo laipsnis turi atitikti normatyvinius reikalavimus;
- numatyti visų nuotėkų šalinimą objekte per visą darbų atlikimo laikotarpį iki jų priėmimo. Tai apima nuotėkų įrenginių sumontavimą, eksploatavimą, techninę priežiūrą bei pakartotinį sumontavimą,

DOKUMENTO ŽYMUO	LAPAS	LAPŲ	LAIDA
AT-21S-1725-01-TDP-SD.TS	8	55	0

eksploatavimą, techninę priežiūrą bei pakartotinę sumontavimą objekte ir reikiama visų laikinių nuotekų vamzdinių apsaugojimą nuo užšalimo;

- pasirūpinti atskiromis telefono ir fakso linijomis savo reikmėms. Į pasiūlymą turi būti įtrauktos visos sąnaudos ir paraiškos šių paslaugų tiekėjui.

Rangovas pasirūpina visais laikiniais pastatais ir privažiavimo keliais būtinais darbams atlikti. Laikinieji pastatai apima biuro patalpas Rangovo personalui, susirinkimo patalpą 10 žmonių ir buitines patalpas Rangovo personalui ir 10 m² patalpą Techniniam prižiūrėtojui. Rangovas pasirūpina atskiromis telefono ir fakso linijomis savo ir techninės priežiūros reikmėms.

Darbo saugos priemonės turi atitikti saugumo technikos statyboje norminius reikalavimus. Rangovas statybos laikotarpiu iki objekto priėmimo privalo laikytis darbo saugos reikalavimų, kad išvengtų avarijų ir nelaimingų atsitikimų. Rangovas atsako už darbų saugą objekte.

Kasimo darbams numatyti laikymą išramstymą. Visais atvejais išramstymo schemas ir jų medžiagas Rangovas turi derinti su Projektuotoju ir Techninės priežiūros vadovu.

Elektros įranga. Visa elektros įranga, priedai ir įrengimai turi būti suprojektuoti ir pagaminti, kad veiktų elektros tiekimo sistemoje ir turėtų sekančias charakteristikas:

- Aukšta įtampa 10kV:t;5 %;
- Žema įtampa 380:t;5 %VI220:T;5%;
- 3 fazės, TN-S sistema (5 gyslų sistema), dažnis 50Hz:t;4%;
- Apsaugos laipsni, jei nenurodyta kitaip techninėse specifikacijose ir brėžiniuose:
- Visa elektros įranga (lauke) IP 54;
- Visa elektros įranga sumontuota patalpose pagal patalpos paskirtį.

Rangovas pristatys principines ir montažines elektros grandinių schemas bei įrangos išdėstymo patalpose brėžinius pakankamai iš anksto prieš pradėdant darbus kiekviename objekte.

Rangovas pateikia elektros valdymo įrangą montuojamoms sistemoms ir įrenginiams.

Rangovas pristato ir sumontuoja visą elektros įrangą pagal sutartį. Elektrinių variklių bei kitos elektros įrangos kabelių praėjimai turi būti su sandarikliais pagal elektros įrengimų įrengimo taisyklių reikalavimus. Sandariklių matmenys turi atitikti kabelių dydžius, paminėtus įrangos sąrašė.

Elektros varikliai turi būti pakankamo galingumo. Rangovas turi sudaryti visos elektros įrangos ir variklių sąrašus.

Visa Rangovo pristatoma įranga turi būti pilnai sukomplektuota ir Rangovas užtikrina jos prijungimą prie 220 V ir aukštesnės įtampos sistemų ir reikalingus išbandymus.

DOKUMENTO ŽYMUO	LAPAS	LAPŲ	LAIDA
AT-21S-1725-01-TDP-SD.TS	9	55	0

Gaisrinė sauga. Vanduo gaisrų gesinimui imamas iš esamų gaisrinių hidrantų arba iš artimiausių vandens telkinių. Statybos aikštelėje turi būti įrengtas priešgaisrinis postas (skydas su gesintuvais ir kitu priešgaisriniu inventoriu). Rangovas statybos metu atsako už objekto gaisrinę saugą.

Aplinkos apsauga. Rangovas atsako už aplinkos apsaugą objekte ir privalo imtis visų priemonių, kad aplinkos apsaugos norminiai reikalavimai nebūtų pažeisti.

1.6. Statybos įranga ir statybos metodai

Visa įranga, technika, priedai ir statybos metodai turi tenkinti LR darbo saugos reikalavimus.

1.7. Matavimai

Visi matavimai ir dydžiai turi būti nustatyti ir pažymėti taip, kad jais būtų lengva naudotis. Ašinės linijos ir altitudės turi būti pažymėtos stacionariai ant nekilnojamų konstrukcijų. Matavimų tikslumą reikia sutikrinti atliekant kryžminius matavimus arba matavimus atliekant iš naujo ir kitos stebėjimo padėties.

Aikštelėje laikomuose brėžiniuose turi būti nurodytos bazinės ir papildomos koordinatės, o taip pat jų išdėstymas lyginant su oficialių koordinačių padėtimi.

Rangovas turi laikytis visų leidžiamų statybos paklaidų reikalavimų.

Rangovas privalo įvertinti paklaidų susikaupimo galimybę ir užtikrinti, kad jos nebūtų besisumuojančios tik į vieną pusę.

Rangovas yra atsakingas už statybinių medžiagų paklaidų suderinamumo laikymąsi. Statybos darbuose reikia laikytis Lietuvoje galiojančių matavimo normatyvų.

1.8. Statybos darbų vykdymas ir organizavimas

Statybos darbų metu, rangovas savo nuožiūra sprendžia papildomo žemės sklypo, statybiniams produktams ir medžiagoms sandėliuoti, statybiniams įrengimams ir mechanizmams įrengti ar saugoti, poreikį.

Rangovui nusprendus kad toks sklypas būtinas, rangovas susitaria su sklypo valdytoju dėl sklypo panaudojimo galimybės ir sąlygų.

Statybos darbų eiliškumą sprendžia Rangovas, atsižvelgdamas į savo turimus gamybinius pajėgumus. Bet kuriuo atveju, statybos darbų zonoje, pirmiausiai turi būti apsaugomi esami inžineriniai tinklai, vėliau klojami suprojektuoti inžineriniai tinklai, po jų, įrengiamos gatvės ir šaligatvių dangų konstrukcijos.

DOKUMENTO ŽYMUO	LAPAS	LAPŲ	LAIDA
AT-21S-1725-01-TDP-SD.TS	10	55	0

Laikinių kelių tiesimas nenumatomas, privažiavimą galima organizuoti aplinkinėmis gatvėmis, tokiu atveju gatvių dangoms neturi būti pakenkta sunkiasvorio transporto eismo sukeliomomis apkrovomis. Privažiavimui naudojamas gatves, rangovas turi tinkamai prižiūrėti, esant reikalui remontuoti.

Pastatų griovimas projekte nėra numatomas. Visos išardytos medžiagos, gali būti pakartotinai naudojamos vykdant gatvės statybos darbus, laikiniems keliams, aikštelėms ar kitoms reikmėms. Jei tokio poreikio rangovas nenumato, suderinus su Statytoju medžiagos gali būti sandėliuojamos Statytojo nurodytoje vietoje arba išvežamos į atliekų šalinimu užsiimančias organizacijas. Išardyti inžinerinių tinklų sistemų elementai pristatomi šiuos tinklus eksploatuojančioms organizacijoms.

Numatomas želdinių šalinimas, taip pat augalinio sluoksnio nukasimas, kurio dalis bus panaudota žalių plotų atstatymui.

Visi darbai turi būti atliekami taikant bendrai naudojamus ir pageidautinus darbo metodus, patyrusią ir tinkamą darbo jėgą.

Projektuotojas statybos įrangai ir transporto priemonėms specialių reikalavimų nenumato, statybos darbus vykdanti įranga ir mechanizmai turi būti techniškai tvarkingi, turėtų galiojančius patikrų ir apžiūrų atlikimą patvirtinančius dokumentus, nekelti pavojaus aplinkai ir darbus vykdantiems asmenims.

Jei Rangovas nori panaudoti metodą, kuris nukrypsta nuo dokumentacijoje pateikto metodo, Rangovas turi prašyti Techninio prižiūrėtojo leidimo. Darbo metodo pakeitimo patvirtinimas jokia lygiu nesumažina Rangovo atsakomybės.

Bet kokį perprojektavimą dėl metodo pakeitimo privalo kompensuoti Rangovas.

Vykdant rekonstrukcijos darbus numatyti tokie statybos darbai:

- Žemės darbai;
- Statybinių konstrukcijų statyba ir montavimas;
- Elektrotechnikos darbai;
- Teritorijos sutvarkymo darbai.

Konkretų statybos darbų grafiką sudaro Rangovas.

Darbų koordinavimas. Rangovas atsakingas už darbų aikštelėje koordinavimą su tiekėjais ir kitais rangovais. Rangovas sudaro instaliavimo planą prieš pradėdamas darbus, o statybos darbų metu užtikrina, kad instaliavimas vyktų teisingai ir pagal Projekto sumanymą. Visi darbai, kurie yra perdaryti dėl aplaidumo šiuo aspektu, nesudarys pagrindo papildomam apmokėjimui.

Tiksli visos įrangos montavimo vieta nustatoma atliktuose darbo brėžiniuose.

Visi darbai turi būti atliekami pagal dokumentacijoje ir gamintoje pateiktas instrukcijas bei taikant tinkamus darbo metodus, o taip pat pagal naudingą gamybinę patirtį.

DOKUMENTO ŽYMUO	LAPAS	LAPŲ	LAIDA
AT-21S-1725-01-TDP-SD.TS	11	55	0

Darbo sąlygos ir kiti faktoriai, turintys įtakos darbų įvykdymui, turi būti numatyti iš anksto. Ypač įvertinti darbų eiliškumą, kad paskesni darbai nepakenktų anksčiau atliktų darbų kokybei.

Apsauga. Nebaigtos ir užbaigtos statinių dalys turi būti saugomos nuo apgadinimų tolimesnių darbų metu. Turi būti saugoma nuo mechaninio poveikio, nuo purvo, korozijos, lietaus, drėgmės, sniego, ledo, užšalimo, per didelės kaitros ir per greito išdžiūvimo. Visi vamzdynai turi būti patikrinti ar jie nepažeisti ir švarūs. Visos medžiagos, kuriuose randama defektų, turi būti pažymėtos ir pašalintos iš statyb vietės. Vamzdžiai, fasoninės dalys ir priedai turi būti laikomi pagal gamintojo nurodymus.

Varžtai, tvirtinimai ir atramos. Visų tvirtinimo elementų ir t.t. dydis, skaičius ir kitos savybės turi būti sukonstruoti taip, kad atlaikytų numatytas apkrovas, išlaikant saugumo reikalavimus, ir nesilpnintų pagrindo ar konstrukcijos, kuriai leistina apkrova.

Dėl bet kurio tipo varžtų, tvirtinimų, atramų ir t.t., kurie nenurodyti specifikacijose ir brėžiniuose panaudojimo, Rangovas turi kreiptis į Techninį prižiūrėtoją leidimo.

Vamzdžiai turi būti užsakomi didžiausių ilgių, kad būtų sumažintas sujungimų skaičius. Vamzdžiai turi būti pjaunami švariai ir lygiai, nesuskaldant ir nesuaižant vamzdžio sienelės, minimaliai pažeidžiant apsauginę dangą ir aptaisą. Prireikus vamzdis nupjaunamas taip, kad nupjautasis galas atitiktų naudojamą jungtį, užtaisoma danga ir aptaisas, nupjauti galai užsandarinamai.

Visos į betono konstrukcijas įmontuotos dalys turi būti atliekamos inkarų pagalba. Mediniai į betoną inkaruojami pagrindai turi būti gerai prigludę ir padaryti tik iš impregnuotos medienos. Jei reikia, būtina naudoti varžtus.

Remontas (defektų taisymas). Jei nenurodyta kitaip, visos angos, įdubimai ir panašūs paviršiai turi būti užlyginami ir apdailinami. Paviršių savybės ir išvaizda turi būti identiška supantiems paviršiams. Kur jungiasi dvi dalys, jungčių stiprumas ir išvaizda turi atitikti jiems nurodytus reikalavimus. Remontas leidžiamas tais atvejais, kur tokia procedūra nenusilpnins konstrukcijos ar nepablogins išvaizdos.

Jei remonto kiekis ar mastas pasirodo ypatingai didelis ar konstrukcija nepatenkina nurodytų reikalavimų, Rangovas privalo perstatyti tokias konstrukcijas savo sąskaita pagal numatytą laiko grafiką.

Jei remontuojamas taškas pagamintas iš profilinių dalių, pvz. plytų, lentų ir pan., pažeista dalis turi būti pakeičiama nauja. Jei suremontuotas taškas turi būti dažomas, turi būti dažoma visa supanti aplinka.

Dažymas ir apsauga. Rangovo sumontuotos plieninės konstrukcijos, sistemos, vamzdynai, vamzdžių kronšteinai ir atramos, pakabinimo prietaisai, atramos ir kiti plieno dirbiniai, turi būti su antikorozine apsauga.

Bet koks gamintojo padengimo sugadinimas ar sužalojimas turi būti ištaisytas pagal Techninio prižiūrėtojo reikalavimus.

DOKUMENTO ŽYMUO	LAPAS	LAPŲ	LAIDA
	AT-21S-1725-01-TDP-SD.TS	12	55

Visų plieninių dirbinių paviršiai, įskaitant vamzdynus, pakabinimo mazgus. Atramas, ankerius, rėmus, dangtelius ir t.t., kurie neturi būti izoliuoti, turi būti gruntuoti ir nudažyti dviem sluoksniais geros kokybės sutartos spalvos dažais.

Žymėjimai, gaminių ir sistemų identifikacija. Įranga, atskiros vamzdynų sistemos turi būti pažymėti pagal atitinkamą brėžinį nustatyto spalviniu žymėjimu pagal Lietuvoje galiojančius normatyvus.

Vamzdžiai turi būti lengvai identifikuojami pagal dažymą arba apklijavimą. Naudojamos identifikavimo spalvos ir kodai, kuriuose būtų pilnas pavadinimas ir nurodyta srauto kryptis. Identifikacijos taikymo pavyzdžiai ir gamintojo nurodytos jų naudojimo instrukcijos turi būti pateikti Statytojo tvirtinimui. Dėl spalvinio žymėjimo turi būti papildomai susitarta su Techniniu prižiūrėtoju.

Rangovas visiems šuliniams turi pateikti ir įrengti standartinio tipo emaliuotus šulinių žymeklius – informacines lenteles. Šie ženklai statomi tinklams ir įrenginiams pažymėti. Ženklu pravitrinti naudojamos pastatų sienos, metalinės ir gelžbetoninės elektros tinklų atramos, tvoros. Ženklu tvirtinami nuo 1,5 iki 2,2 m aukštyje. Tais atvejais, kai nėra pastatų ir atramų, jie montuojami ant g/b arba metalinių stulpelių. Šiuo atveju ženklai statomi 0,75 m aukštyje.

Ženklu yra kvadratinių plokštelių formos 120x120 mm dydžio, suapvalintai kampais, plokštelių kampuose padarytos skylutės ženklui pravitrinti. Ženklu pavaizduota:

- kairiajame viršutiniame kampe – požeminėje komunikacijoje sumontuotos armatūros arba šulinio ženklas;
- dešiniajame viršutiniame kampe – armatūros, vamzdyno skersmuo;
- viduryje – krypties rodyklė, po rodykle nurodomas nuotolis (cm) nuo įrenginio iki ženklo.

Visa įranga matomoje vietoje turi turėti etiketes su lengvai skaitomu tekstu. Joje turi būti pažymėtos pagrindinės charakteristikos bei įrangos pavadinimas. Jei įranga yra izoliuota, išorėje turi likti aiškiai matoma etiketė, kad būtų galima lengvai perskaityti tekstą.

Etiketės turi būti stačiakampio formos, apytiksliai 100x100 mm arba 100x50 mm iš daugiasluoksnio spalvotas/juodas/spalvotas laminuoto plastiko su išgraviruotu tekstu.

Visų etikečių spalva turi atitikti valdomai sistemai taikytiną spalvos kodą. Spalvos kodas visais atžvilgiais turi atitikti Lietuvoje naudojamoms normoms vamzdynų identifikavimui, jei atitinkamose specifikacijose ir brėžiniuose nenurodyta kitaip.

Rangovas turi parengti brėžinius, kuriuose būtų nurodytas kiekvienos etiketės dydis, skaičiai ir tekstas, ir pateikti Statytojo patvirtinimui. Statytojui turi būti pateikti ir kiekvienos etikečių rūšies vamzdynai.

DOKUMENTO ŽYMUO	LAPAS	LAPŲ	LAIDA
AT-21S-1725-01-TDP-SD.TS	13	55	0

1.9. Garantija

Garantija atitinka bendrų sutarties nuostatų reikalavimus. Rangovui tenka LR įstatymu nustatyta administracinė, civilė ir baudžiamoji atsakomybė už blogai atliktų statybos darbų padarinius statybos metu ir per rangos sutartyje nustatytą statinio garantinį laiką (kurio pradžia skaičiuojama nuo statinio atidavimo naudoti dienos). Paslėptų statinio elementų (konstrukcijų, vamzdynų ir t.t.) garantija turi būti ne mažesnė kaip 10 metų.

Rangovas įsipareigoja garantiniu laikotarpiu savo sąskaita skubiai ištaisyti trūkumus, kilusius dėl nepakankamos darbo kokybės, blogos konstrukcijos ir nestandartinių medžiagų. Garantija apima ir reikalingą techninį veikimą. Garantinio laiko trukmė turi būti koreguojama pagal statinių priėmimo metu galiojantį LR Statybos įstatymą.

Garantinis aptarnavimas. Aptarnavimas apima visa transporto ir krovimo išlaidas susijusias su aptarnavimo išvykomis pasiūlyme nurodytame laikotarpyje. Kiekvienas atliktas darbas turi būti apiformintas dokumentais.

Atsarginės dalys. Rangovas savo sąskaita turi pateikti pakankamą kiekį atsarginių dalių kiekvienai sistemai, įrangai pagal nurodytą techninėse specifikacijose ar sąnaudų žiniaraštyje sąrašą. Jei reikalaujamų atsarginių dalių kiekiai nenurodyti konkrečioje specifikacijoje, o reikia pateikti pakankamus kiekius, kaip rekomenduojama sistemų gamintojas, už jas Statytojas apmoka papildomai.

1.10. Darbų sauga

Bendrosios nuostatos. Visais darbo saugos klausimais būtina vadovautis „Darboviečių įrengimo statybvietėse nuostatomis“ Nr. A1-22/D1-34; DT 5-00 „Saugos ir sveikatos taisyklės statyboje“; STR 1.07.02:2005 „Žemės darbai“ bei kitais veikiančiais darbo saugos dokumentais. Prieš pradėdant vykdyti darbus, darbininkai turi būti supažindinti su Technologijos projekto reikalavimais, pravedamas instruktažas, darbininkai aprūpinami darbiniais rūbais, avalyne, šalmais, apsauginiais diržais ir kita būtina įranga. Darbams būtina išduoti paskyra – leidimą.

Žemės darbai. Esamų požeminių komunikacijų zonoje žemės darbus vykdyti galima tik gavus organizacijų, kurioms priklauso šios komunikacijos raštišką leidimą. Prieš pradėdant kasti gruntą reikia pažymėti žemės paviršiuje požeminių komunikacijų trasas. Šiose vietose žemės darbams privalo vadovauti ir juos prižiūrėti statybos vadovas, o iškasus gruntą prie pat elektros kabelių ir dujotiekio linijų, darbuose turi dalyvauti ir už šias komunikacijas atsakančių organizacijų atstovas. Atkasti elektros kabelius ir dujotiekio linijas leidžiama tik kastuvais, dirbant labai atsargiai.

DOKUMENTO ŽYMUO	LAPAS	LAPŲ	LAIDA
	AT-21S-1725-01-TDP-SD.TS	14	55

Radus darbo brėžiniuose nepažymėtų požeminių komunikacijų, nebegalima kasti žemės, kol nebus gautas iš organizacijos, kuriai priklauso rasta komunikacija, raštiškas leidimas.

Neleidžiama kasti šlapių smėlio, lioso arba piltinių gruntų, nesutvirtinant iškasos sienelių. Statybos vadovas privalo nuolat kontroliuoti darbus kasant labai drėgnus ir šlapius gruntuos, nes keičiantis grunto drėgnumui, keičiasi ir grunto natūralaus byrėjimo kampas, todėl iškasos šlaitas gali nuslinkti ir užgrūsti iškasoje dirbančius žmones. Statybos vadovas prieš kiekvieną pamainą privalo apžiūrėti iškasą ir nustatyti grunto būseną. Reikalui esant, jis turi imtis priemonių apsaugoti darbininkus nuo galimų nelaimingų atsitikimų darbo metu.

Kėlimo darbai. Prieš keliant kiekvienas elementas turi būti apžiūrėtas ir atitinkamai paruoštas. Apžiūros metu tikrinamas elemento markiravimas, užkabinimo elementų stovis, konstrukcijos įtvirtinimas projektinėje padėtyje.

Keliant nestandartiniu krūviuos, kurie neturi kėlimo kilpų, skylių ar žymų, nurodančių jų kabinimo vietas, darbams tiesiogiai vadovauja Statybos darbų vadovas.

Naudojami nuimami kranos kabinimo įtaisai turi būti inventoriniai: paženklinti, nurodyta jų keliamoji galia, išbandymo data. Konstrukcijos keliamos tik po jų kabinimo patikimumo patikrinimo. Tam tikslui užkabinama konstrukcija pakeliama į 30 – 40 cm aukštį ir apžiūrima.

Ant keliamų, perkeliamų ir nuleidžiamų konstrukcijų, elementų, draudžiama būti žmonėms. Baigus ar pertraukus darbą, draudžiama palikti kabančius ar neįtvirtintuos elementuos.

Montavimo darbai. Po montuojamais elementais ir jų galimo tvirtinimo vietoje draudžiama būti žmonėms. Atkabinti konstrukcijas nuo kabinimo įtaisų leidžiama tik tada, kai jos laikinai arba nuolatinai įtvirtintos jų pastatymo vietoje. Draudžiama montuotojams vaikščioti konstrukcijomis ar jų elementais. Draudžiama vykdyti konstrukcijų montavimo – demontavimo darbus, esant vėjo greičiui 15 m/s ir daugiau, plikledžiui, tirštam rūkui, audros metu, tamsiu paros metu be apšvietimo.

Montuotojai turi būti aprūpinti patikima technologine įranga (atotamos, spyriai, montavimo įrankiai). Kilnojamos montavimo kopėčios, aikštelės, pastoliai turi būti techniškai tvarkingi.

Kėlimo mašinos ir mechanizmai turi būti statomi ir eksploatuojami pagal kėlimo mašinų ir mechanizmų saugaus eksploatavimo taisykles. Krovimo kėlimo lynų ir skriemulių palinkimo kampas montavimo metu neturi būti didesnis už nurodytą mašinos pase.

Pavojingų veiksmių zonos. Galimos pavojingų veiksmių zonos turi būti pažymėtos įspėjamaisiais ženklais. Įėjimo į darbo vietą ir darbo vietoje esantys takai įrengiami ne siauresni kaip 0,6 m ir ne žemesni kaip 1,8 m. Takai ir darbo vietos esančios 1,3 m ir didesniame aukštyje aptveriamos laikiniais aptvarais. Takuose su didesniu kaip 20° nuolydžiu įrengiamos kopėčios su aptvarais. Jei aptvarų nėra, naudojami

DOKUMENTO ŽYMUO	LAPAS	LAPŲ	LAIDA
	AT-21S-1725-01-TDP-SD.TS	15	55

saugos diržai. Keliai, takai ir darbo vietos kur vyksta montavimo – demontavimo darbai, apšviečiamos ne mažiau kaip 30 lx. Nulipimui į tranšėjas, daubas ir išlipimui iš jų būtina įrengti lipynes su turėklais.

Statinio konstrukcijų ardymo – demontavimo vietos turi būti atitvertos signaliniu aptvėrimu ne mažiau kaip 5 m nutolusiu nuo ardomų konstruktyvų karštinių ribų.

Suvirinimo aparatai, elektros kabeliai, dujų žarnos, balionai, elektrinių suvirinimo aparatų prijungimo prie srovės šaltinio įrenginiai turi būti techniškai tvarkingi ir saugūs. Suvirinimo elektra aparatus prie srovės šaltinio gali prigungti tik elektrikas arba pats suvirintojas, jei jis turi atitinkamą kvalifikaciją ir atsakingų asmenų leidimą. Atlikti suvirinimo darbu aukštyje leidžiama tik nuo pastolių arba bokštelių.

Kita informacija. Prie demontavimo darbų naudojant elektrinius įrankius (grąžtus, pjūklus ir t.t.), jie turi būti techniškai tvarkingi. Elektriniai įrankiai turi būti apsaugoti iš išorės taip, kad į juos nepatektų kiti kūnai, vanduo, kad žmogus neprisiliestų prie tų dalių, kuriomis teka elektros srovė. Įrankiai klase turi atitikti jų naudojimo sąlygas (lauke, pavojingose ir labai pavojinguose patalpose).

Statybos objekte įrengiamos buitinės patalpos, tualetai, prausyklos (pailsėti, pavalgyti, persirengti, nusiprausti ir t.t.). Buitinėse patalpose sukomplektuojama pirmosios medicinos pagalbos vaistinėle. Objekte turi būti pirminės gaisro gesinimo priemonės, sukomplektuotos pagal galiojančias normas.

Pavojingų darbo vietų statybvietėje sąrašas:

1. Darbai šuliniuose, kolektoriuose ir kituose požeminiuose įrenginiuose;
2. Darbai vykdomi aukščiau kaip 5 m nuo žemės, perdenginio ar darbo pakloto paviršiaus, kai pagrindinė priemonė apsaugoti nuo kritimo yra apsaugos diržas;
3. Elektros, ryšių oro linijų montavimas;
4. Grunto kasyba gilesnėse kaip 2 m iškasose;
5. Darbas mechanizmų darbo zonose;
6. Darbas su veikiančiais elektros įrenginiais, kurių kintama srovė 50 Hz dažnio, įtampa kintamos srovės – aukštesnė kaip 42 V, o nuolatinės srovės – aukštesnė kaip 110 V;
7. Gaisrų gesinimas, avarinių ir gaivalinių nelaimių padarinių likvidavimas;
8. Kai yra kritimo, užgriuvimo pavojus.

Darbų su kenksmingomis medžiagomis ir pavojingais įrenginiais sąrašas:

1. Dujinio suvirinimo ir pjaustymo darbai;
2. Suvirinimas elektra;
3. Konstrukcijų ir detalių tvirtinimas, naudojant montažinį pistoletą;
4. Dažymo darbai uždaroje patalpose, naudojant bituminį ir krosninį laką, nitro dažus ir lakus, kuriuose yra benzolo, toluolo, sudėtinių spiritų ir kenksmingų cheminių medžiagų, taip pat sudedamųjų šių dažų dalių;

DOKUMENTO ŽYMUO	LAPAS	LAPŲ	LAIDA
AT-21S-1725-01-TDP-SD.TS	16	55	0

5. Darbas su dujų liepsnos įrenginiais, atliekant ruloninių dangų įrengimą ar remontą.

Pavojingos vietos statybvietėje:

1. Pravažiavimo keliai;
2. Mechanizmų (keliamųjų kranų, buldozerių, ekskavatorių, traktorių ir kt. darbo zonos;
3. Laikinos elektros linijos ir įrenginiai;
4. Vykdamas žemės darbus – veikiantys požeminiai elektros kabeliai. Vykdamas darbus esamame pastate – vidaus elektros laidai, kabeliai ir įrenginiai; Gilios perkastos, tranšėjos, duobės;
5. Montuojant (demontuojant) sunkius įrenginius ir konstrukcijas – montavimo (demontavimo) darbų zonos.

1.11. Statinio statybos užbaigimas

Tikrinimas. Prieš uždengiant konstrukciją ar baigtą darbą, juos reikia pateikti Statytojo atstovui ar statinio statybos techniniam prižiūrėtojui (jei jis buvo samdytas) patvirtinimui. Jei tai nepadaroma, Statytojo atstovas ar Techninis prižiūrėtojas turi teisę reikalauti, kad dengiančios medžiagos ar dalys būtų nuimamos. Procedūrų nesilaikymo išlaidos teks Rangovui net ir tokiu atveju, jei uždengtas darbas pasirodo besąs tinkamas.

Priėmimas. Rangovas atlieka visu bandymus, testavimus, sertifikavimus, organizuoja priėmimą pagal STR 1.05.01:2017 „Statybą leidžiantys dokumentai. Statybos užbaigimas. Statybos sustabdymas. Savavališkos statybos padarinių šalinimas. Statybos pagal neteisėtai išduotą statybą leidžiantį dokumentą padarinių šalinimas“ ir kviečia Statytoją ar statinio statybos techninio prižiūrėtojo (jei jis buvo samdytas) į priėmimą, kad galėtų deklaruoti apie statybos užbaigimą.

Dokumentacija. Rangovui pavedama paruošti visą dokumentaciją, reikalingą priduoti objektui ir organizuoti objekto pridavimą pagal STR 1.05.01:2017 „Statybą leidžiantys dokumentai. Statybos užbaigimas. Statybos sustabdymas. Savavališkos statybos padarinių šalinimas. Statybos pagal neteisėtai išduotą statybą leidžiantį dokumentą padarinių šalinimas“. Statybos užbaigimo data laikoma deklaracijos (ar užbaigimo akto) pasirašymo (patvirtinimo, jei Deklaraciją tvirtinti privaloma) data. Aktas ir Deklaracija yra pagrindas įregistruoti statinį Nekilnojamo turto registre.

TS 02. PARUOŠIAMIEJI DARBAI

2.1. ĮVADAS

2.1.1. Bendroji dalis

Statybvietės ruošimo metu rangovas privalo:

DOKUMENTO ŽYMUO	LAPAS	LAPŲ	LAIDA
AT-21S-1725-01-TDP-SD.TS	17	55	0

- garantuoti statybvietės paviršiaus nusausinimą ir lietaus vandens nuleidimą;
- apsaugoti statybvietę nuo pavojingo požeminių vandenų poveikio, pavasario polaidžio ir kt.;
- vengti fizinių ir mechaninių žemės savybių pablogėjimo;
- pašalinti viršutinį dirvožemio sluoksnį ir kitas netinkamas ar pavojingas medžiagas;
- iškirsti medžius ir pašalinti kelmus;
- atlikti visus reikalingus esamų statinių, požeminių komunikacijų, kelio dangos konstrukcijų ir kitų sutvirtintų plotų išardymo darbus;
- teisingu darbų organizavimu apsaugoti aplinką ir sumažinti triukšmą;
- pagal statybvietės ypatumus ir statybos darbų pobūdį atlikti visus kitus paruošiamuosius darbus.
- Paruošiamųjų darbų apimtis ir atliekamų medžiagų sandėliavimo vietas, jeigu jos nenurodytos projekte, pradedant darbus nurodo Inžinierius.

Visos atliekamos medžiagos, sukauptos ruošiant statybvietę, (augmenija ir kt.) turi būti sandėliuojamos atitinkamose vietose, suderintose su užsakovu.

Žemės darbai, vykdomi statybvietės paruošiamuoju laikotarpiu turi atitikti projekto dokumentus ir techninių specifikacijų reikalavimus.

2.2. DARBŲ ATLIKIMAS

2.2.1. Žemės sankasos žymėjimas

Prieš pradėdant vykdyti žemės darbus, turi būti apskaičiuotos projektinės altitudės ir pločiai, po to vietovėje nužymėti žemės sankasos profilio charakteringi taškai: gatvės ašis, briaunos, pylimų ir iškasų šlaitų susikirtimai su žemės paviršiumi, vandens nuleidimo grioviai.

Gatvės ašis žymima:

- tiesiuose ruožuose – nuo trasos piktetų įtvirtinimo taškų kas 20m;
- kreivėse – atsižvelgiant į jos spindulį ir darbų pobūdį:

Kreivės spindulys R, m	$R \geq 3000$	$500 \leq R \leq 3000$	$100 \leq R \leq 500$	$50 \leq R \leq 100$
Atstumai tarp žymėjimo gairelių, m	20,0	20,0	10,0	10,0

Ant žemės sankasų žyminčių gairelių turi būti užrašytas piktetas ir užfiksuotas projektinis aukštis arba darbų žyma tame taške.

DOKUMENTO ŽYMUO	LAPAS	LAPŲ	LAIDA
	AT-21S-1725-01-TDP-SD.TS	18	55

2.2.2. Vandens nuleidimas

Atliekant darbus rangovas turi naudoti tinkamus statybos metodus, kad būtų užtikrintas vandens nuleidimas iš statybvietės. Potvynių ir liūčių vanduo turi būti tuoj pat nuleistas iš statybvietės, kad būtų išvengta pylimams ir kitoms konstrukcijoms naudojamo grunto savybių pablogėjimo ar kitos žalos. Jei žala padaryta dėl rangovo kaltės, jis turi atlyginti visus nuostolius.

2.2.3. Dirvožemio, augmenijos ir atliekų pašalinimas

Rangovas iš statybvietės turi pašalinti dirvožemį, augmeniją ir atliekas, kad šios medžiagos nepatektų į pylimus. Dirvožemio, augmenijos ir atliekų pašalinimo apimtys nurodytos projekte.

Pašalintas dirvožemis turi būti sandėliuojamas šiam tikslui skirtose vietose ir vėliau panaudojamas iškasų ir pylimų šlaitams tvirtinti. Krūmai turi būti pašalinti kartu su kelmiais. Jie turi būti sudeginti šiam tikslui skirtose vietose arba sandėliuojami kartu su kitomis atliekomis.

Želdinių atkuriamąją vertę apskaičiuoja ir atlygina statinio rangovas.

Susidarantių statybinių atliekų žiniaraštis.

Eil. Nr.	Statybinės atliekos	Atliekų kodas pagal atliekų tvarkymo taisyklių 1 priedą	svoris, t
3	Mišrios statybinės ir griovimo atliekos	17 09 04	1

2.2.4. Senų dangų ir kitų sutvirtintų vietų išardymas

Senos dangos ir kitos sutvirtintos vietos turi būti išardytos statybvietės ruošimo metu pagal projekto nurodymus. Atliekamos medžiagos turi būti sandėliuojamos ar, gavus Inžinieriaus leidimą, panaudotos kitiems statybos darbams, jei šių medžiagų panaudojimas nenumatytas projekte.

2.2.5. Statybinių šiukšlių išvežimas

Išardytos statybinės medžiagos, kurių antrinis panaudojimas projekte nenumatytas, turi būti išvežamos. Išardytų inžinerinių tinklų elementai turi būti pristatomi tinklus eksploatuojančioms organizacijoms, šioms atsisakius juos priimti, turi būti pridudami šias atliekas tvarkančioms organizacijoms.

Statybinės šiukšlės kraunamos į transporto priemones turi nedulkėti, reikalui esant laistomos vandeniu. Vežant turi nebyrėti iš transporto priemonių ar kitaip neteršti aplinkos.

DOKUMENTO ŽYMUO	LAPAS	LAPŲ	LAIDA
	AT-21S-1725-01-TDP-SD.TS	19	55

2.3. Apsauginių vamzdžių komunikacijų apsaugojimui įrengimas

Prieš pradėdant vykdyti statybos darbus, esami kabeliai apsaugojami sudėtiniais apsauginiais vamzdžiais. Apsaugotos tranšėjos užpilamos gruntu be akmenų, užpilamo gruntas sutankinamas.

Sudedami kabelių apsaugos vamzdžiai skirti žemos ir vidutinės įtampos kabelių, ryšių kabelių apsaugai, klojant į gruntą iš PE(polietilenas) arba PP(polipropilenas), spalva raudona. Vamzdžio diametru (išorinis/vidinis) santykis mm D110 / d99.

Atsparumas gniuždymui >750 N ;

Atsparumas smūgiams – N(normal);

Tankis – 940 kg /m³;

Eksploatacijos temperatūra: -25 +90 °C;

Leidžiama vamzdžio deformacija δ tranšėjoje – ne daugiau 5% vidinio vamzdžio diametro.

2.4. Apsauginių dėklų naudojamų dujų sistemoms

Gaminys	Charakteristika	Reikalavimai
Plieniniai su apsaugine danga apsauginiai dėklai	Vamzdis	Plienas
	Standartas	EN10220/EN 10208-1/EN 12007 arba lygiavertis.
	Sienelės storis	Ne mažesnis kaip 3,2 mm
	Apsauginės dangos tipas	Izoliacija pagal DIN 30670 arba lygiavertį. Vamzdžiai izoliuoti gamykliškai arba su dviejų sluoksnių vyniojama PE (polimerine) izoliacija.
	Apsauginio dėklo skersmuo (DN)	Apsauginių dėklų rekomenduojami skersmenys nurodyti Lietuvos Respublikos energetikos ministro 2016 m. gegužės 17 d. įsakymu Nr. 1-162 patvirtintose „Skirstomųjų dujotiekių įrengimo taisyklėse“.
Apsauginio panaudojimas	Skirtas kertant (prasilenkiant) su šilumos tiekimo tinklais ir didesnės nei 1000 V įtampos elektros kabeliais. (Pagal Lietuvos Respublikos energetikos ministro 2016 m. gegužės 17 d. įsakymu Nr. 1-162 patvirtintas „Skirstomųjų dujotiekių įrengimo taisyklės“ reikalavimus)	

Ant apsauginių dėklų numatomi kontroliniai vamzdeliai (dujotiekio įtaisas, įrengtas didesnio dėmesio reikalaujančioje požeminio dujotiekio vietoje, skirtas dujų nuotėkio aptikimui).

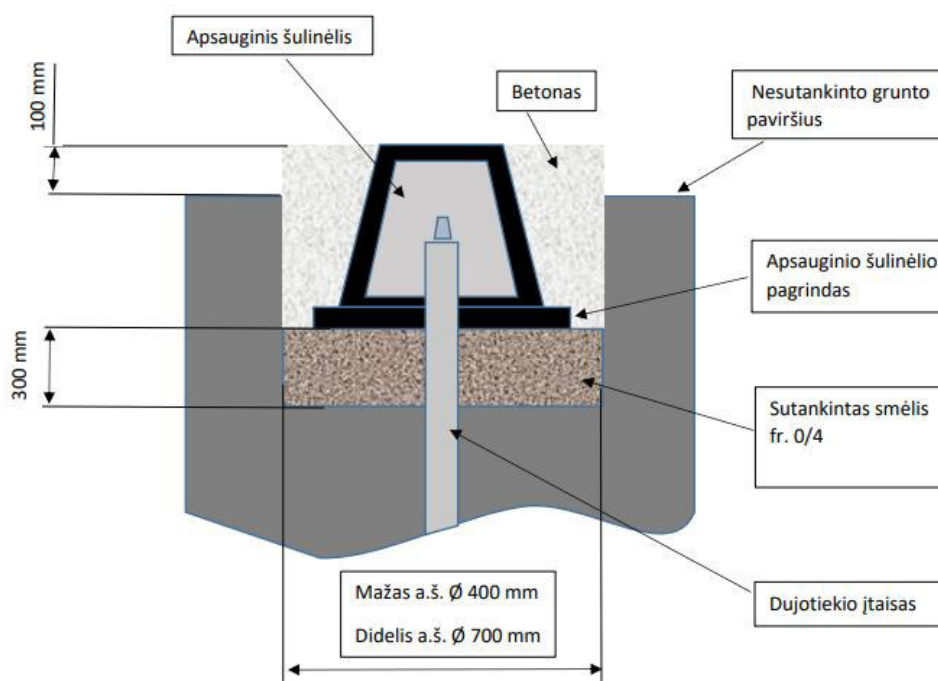
Apsauginių šulinėlių įrengimas apželdintose vietovėse

Aplink skirstomojo dujotiekio įtaisą iškasama (gylis apskaičiuojamas įvertinus apsauginio šulinėlio aukštį, pagrindo storį ir smėlio pagrindą) ir 400 mm mažam arba 700 dideliame apsauginiam šulinėliui

DOKUMENTO ŽYMUO	LAPAS	LAPŲ	LAIDA
AT-21S-1725-01-TDP-SD.TS	20	55	0

skersmens duobę. Tankinamas 300 mm pagrindas (smėlis fr. 0/4). Ant paruošto pagrindo dedamas apsauginio šulinėlio atitinkamas pagrindas taip kaip parodyta schemeje Nr.3. Montuojamas apsauginis šulinėlis ir betonuojama aplink (betonas M100, betono storis nuo apsauginio šulinėlio viršaus iki sutankinto pagrindo), betonavimui galima naudoti atitinkamo dydžio (betonavimui skirtos tūtos), kurią po betono sustingimo privaloma pašalinti. Suformuotas žiedas iš betono užtikrins šulinėlio stabilumą. Sumontuotas apsauginis šulinėlis turi būti įrengtas lygiai su dangos paviršiumi. Atstumas nuo šulinėlio dangtelio iki įtaiso vamzdelio (čiaupo, kamščio) viršutinio paviršiaus turi būti nuo 50 iki 100 mm.

Schema Nr.3



2.5. DARBŲ PRIĖMIMAS

Tikrinant išardymo darbus, turi būti patikrintas jų atitikimas projektui: ar iš statybvietės pašalintos visos projekte nurodytos medžiagos ir požeminių konstrukcijų elementai, ar gruntas sutankintas. Visi šie darbai turi būti atlikti prieš kelio tiesimo ar remonto darbų pradžią. Po tranšėjų užpylimo turi būti atlikta žemės paviršiaus ir požeminių komunikacijų tinklų geodezinė nuotrauka ir nustatomos tikrosios žemės darbų apimtys. Perduodant vamzdynus, turi būti nustatytas jų tikrasis gylis. Rangovas turi pateikti priėmimo procedūros reikalaujamus atitinkamos instancijos pasirašytus dokumentus.

DOKUMENTO ŽYMUO	LAPAS	LAPŲ	LAIDA
	AT-21S-1725-01-TDP-SD.TS	21	55

2.6. STANDARTAI

- | | | |
|----|-------------------------|---|
| 1. | LST EN 206:2013+A1:2017 | Betonas. Specifikacija, eksploatacinės savybės, gamyba ir atitiktis (arba lygiaverčiai standartai) |
| 2. | LST EN 61386-24:2011 | Vamzdžių sistemos kabeliams tvarkyti. 24 dalis. Ypatingieji reikalavimai. Požeminės vamzdžių sistemos |

Be šių standartų gali būti taikomi ir kiti juos atitinkantys lygiaverčiai standartai.

2.7. KITI NORMATYVINIAI STATYBOS TECHNINIAI DOKUMENTAI

- | | | |
|----|----------------------------|---|
| 1. | KTR 1.01:2008 | Automobilių keliai |
| 2. | ĮT ŽS 17 | Automobilių kelių žemės darbų atlikimo ir žemės sankasos įrengimo taisyklės |
| 3. | Nr. D1-193, nuo 2010 03 15 | Želdinių apsaugos, vykdant statybos darbus, taisyklės |

TS 03. ŽEMĖS DARBAI

3.1. ĮVADAS

Skyrius parengtas pagal galiojančių Lietuvos standartų (LST) arba lygiaverčių standartų, techninių reikalavimų reglamento KTR 1.01:2008 „Automobilių keliai“ (toliau KTR 1.01:2008), statybos taisyklių Automobilių kelių žemės darbų atlikimo ir žemės sankasos įrengimo taisyklės ĮT ŽS 17 (toliau ĮT ŽS 17) ir kitų normatyvinių statybos techninių dokumentų reikalavimus.

Šiame TS skyriuje pateikti reikalavimai kelio žemės sankasos įrengimui naudojamoms medžiagoms, sankasos įrengimo darbams, šių darbų kontrolei ir priėmimui.

Šis skyrius apima kelio lovio paruošimo ir vykdymo darbus, jų kontrolę, priėmimą ir matavimus. Pagrindinio kelio lovio paruošimo ir vykdymo darbų statybos taisyklės yra „Automobilių kelių žemės darbų atlikimo ir žemės sankasos įrengimo taisyklės“ ĮT ŽS 17. Šios normos apibrėžia pagrindinius terminus, skirtus žemės darbams. Jos apima paruošiamuosius darbus, iškasų grunto priežiūrą, pylimų įrengimą ir sutankinimą, pagrindo ir sankasos įrengimą, šlaitus. Taip pat apsaugos ir apdailos darbus. Jose pateiktos visos techninės normos, įstatymai, saugumo normos, kurių rangovas privalo laikytis, atlikdamas žemės darbus.

3.2. MEDŽIAGOS

Žemės sankasos įrengimui naudojami gruntai ir kitos statybinės medžiagos turi atitikti ĮT ŽS 17 VII skyriaus reikalavimus.

DOKUMENTO ŽYMUO	LAPAS	LAPŲ	LAIDA
AT-21S-1725-01-TDP-SD.TS	22	55	0

Gruntas yra apibrėžiamas kaip nesutvirtinta arba lengvai sutvirtinta, lengvai suardoma uoliena, neturinti stiprių struktūrinių ryšių. Inžinerinė – geologinė grunto tipų klasifikacija, įvertinimas ir savybės yra pateiktos LST 1331:2015 Gruntai, skirti keliams ir jų statiniams. Klasifikacija. (arba lygiaverčiame standarte). Statybos taisyklės „Automobilių kelių žemės darbų atlikimo ir žemės sankasos įrengimo taisyklės“ IT ŽS 17 nurodo pagrindines grunto, naudojamo kelių statyboje, charakteristikas ir savybes. Kartu apima ir tinkamo kelio pylimuose arba žemės sankasoje kriterijus.

Inžinerinė geologinė pagrindinių grunto tipų klasifikacija, savybės ir įvertinimas yra pateikti LST 1331:2015 Gruntai, skirti keliams ir jų statiniams. Klasifikacija. (arba lygiaverčiame standarte).

3.3. DARBŲ ATLIKIMAS

3.3.1. Paruošiamieji darbai

Atliekant žemės sankasos paruošiamuosius darbus, įskaitant ir dirvožemio pašalinimą, reikia prisilaikyti IT ŽS 17 V skyriaus reikalavimus.

Prieš bet kokių žemės darbų pradžią visi būsimų statybos darbų paviršiai turi būti išvalyti nuo žolės, tvorų ir kitų statinių. Tuo pačiu metu visos liekanos ir šiukšlės, gruntas su dideliu organinių medžiagų kiekiu turi būti pašalintas, kad nepatektų į žemės sankasos gruntą. Dirvožemis turi būti nuimtas nuo visų plotų, kur bus vykdomi statybos ar remonto darbai ir sandėliuojamas laikinose vietose.

IŠKASOS

Iškasų įrengimas turi atitikti IT ŽS 17 VIII reikalavimus.

Iškasos kasimo darbai apima gruntų iškasimą, jų pašalinimą ar pakrovimą į transporto priemones. Taip pat apima bendrus kelio dangos konstrukcijos lovio ir specialius kasimus. Šių terminų paaiškinimas yra pateiktas statybos taisyklėse „Automobilių kelių žemės darbų atlikimo ir žemės sankasos įrengimo taisyklės“ IT ŽS 17. Iškasos negali būti užpildomos tol, kol nebus patikrintas iškasos pagrindas ir kol techninės priežiūros inžinierius neduos raštiško sutikimo tęsti darbus. Rangovas turi iš anksto informuoti priežiūros inžinierių, kada bus pasiruošta atliktų iškasos darbų patikrinimui.

Pamatų duobės ir vamzdynų tranšėjos turi būti rengiamos pagal IT ŽS 17 XIII skyriaus reikalavimus.

Siekiant išvengti žalos ir darbų nutraukimo, iškasos turi būti apsaugotos nuo potvynio ir liūčių vandens. Rangovas privalo turėti atitinkamų priemonių atsargą vandeniui iš iškasos dugno nuleisti.

DOKUMENTO ŽYMUO	LAPAS	LAPŲ	LAIDA
AT-21S-1725-01-TDP-SD.TS	23	55	0

Potvynio ir liūčių vanduo iš statybos darbų vietos turi būti nuleistas nedelsiant. Žemės darbai turi būti atliekami taip, kad būtų išvengta vandens susikaupimo darbo vietoje.

Iškasos dugnas turi būti apsaugotas nuo potvynio ir smarkių liūčių, kad būtų išvengta žalos ir nebūtų nutraukti darbai. Rangovas privalo turėti atsargos priemonių – siurblių, žarnų ir kt. reikalingų vandeniui nuleisti. Potvynio ar liūčių vanduo turi būti nuvestas iš statybos darbų vietos neveluojant, kad būtų išvengta žalos. Tam reikia išvalyti griovius ir kitas esamas konstrukcijas. Žemės darbai turi būti įvykdyti taip, kad būtų išvengta nereikalingo vandens susikaupimo darbo vietoje.

Technologinio transporto eismo ar klimato poveikio pažeistas iškasos dugnas, prieš rengiant pagrindą, turi būti išvalytas, išlygintas ir sutankintas. Lietingu laikotarpiu iškasos rengimo darbus rangovas turi atlikti su ypatingu dėmesiu. Iškasos dugnas, jos grioviai turi būti įrengti ir išlyginti pagal projektinius nuolydžius bei prižiūrėti.

Iškasos dugnas prieš statybos darbų pradžią turi būti parengtas taip, kad būtų galima išvengti vietinio eismo ir klimatinių sąlygų žalos. Iškasos darbus lietingu laikotarpiu rangovas turi pradėti su atsižvelgdamas į galimą neigiamą klimato poveikį. Iškasos dugnas turi būti prižiūrimas, kad nebūtų liekanų ir uolienu nuolaužų, išlygintas kaip reikalaujama. Visi baigti iškasos darbai turi būti priimti priežiūros inžinieriaus.

Atliekamo iškasų grunto sandėliavimo vietos turi būti numatytos projekte arba jas nurodo Inžinierius, atsižvelgiant į iškastos medžiagos kiekį ir žemės sankasos šlaitų pastovumą. Laikinais šalia karjerų, iškasų ir tranšėjų sandėliuojamos medžiagos turi būti apsaugotos nuo įgriuvų. Iškasos ne mažesniu kaip 0,5 m atstumu nuo krašto turi būti aptvertos tvora.

3.3.2. Pagrindo paruošimas

Kad būtų užtikrinta reikalaujama dirbančios dangos kokybė, jos sankasa ir pagrindas turi atitikti reikalavimus, nurodytus KTR 1.01:2008 „Automobilių keliai“, statybos taisyklėse „Automobilių kelių žemės darbų atlikimo ir žemės sankasos įrengimo taisyklės“ IT ŽS 17, taisyklėse „Automobilių kelių dangos konstrukcijos sluoksnių bei rišiklių įrengimo taisyklės“ IT SBR 19.

Rengiant sankasą, bet koks sankasos darbų kiekio ir aukščio pasikeitimas dėl drėgmės ir šalčio turi būti sumažintas iki minimumo. Sankasos stabilumas priklauso nuo požeminio vandens režimo, filtracijos charakteristikos ir sankasos grunto, jo jautrumo šalčiui ir šilumos laidumo. Sankasos laikomoji galia gali būti padidinta sureguliuojant vandens režimą.

Konstrukcijos paviršius turi būti lygus, tikslus ir vienas, atitikti techninių specifikacijų reikalavimus ir taisykles. Jeigu konstrukcijoje pastebimi tam tikrų parametrų netikslumai, tuomet ji turi būti išardoma, panaudojant reikalingas priemones, pataisyta ir sutankinta, kad atitektų keliamus reikalavimus. Visi pataisymai pradedami tik leidus techninės priežiūros inžinieriui.

DOKUMENTO ŽYMUO	LAPAS	LAPŲ	LAIDA
AT-21S-1725-01-TDP-SD.TS	24	55	0

Baigta konstrukcija turi būti saugoma rangovo. Statybos medžiagų sandėliavimas ir mechanizmų laikymas ant įrengtos sankasos yra neleidžiamas, o transporto eismas turi būti minimalus.

Statytojas arba žemės darbų vadovas privalo:

1. pradėti žemės darbus tik gavus leidimą kasti žemę, turėti suderintą projektą, statybos darbų Žurnalą ir statinio nužymėjimo aktą su schema;

2. nustatytu laiku, bet ne vėliau kaip prieš 2 paras iki darbų pradžios, pranešti įmonėms ir privatiems asmenims, kuriems priklauso kasimo zonoje esantys tinklai, statiniai (kabeliai, dujotiekio tinklai), taip pat kelių policijai, jei statybos aikštelė yra kelių ar kelio statinių apsaugos zonoje, tikslų žemės kasimo darbų pradžios laiką ir pakviesti jų atstovus atvykti į vietą.

3. žemės kasimo vietoje pažymėti esamų požeminių inžinerinių tinklų bei įrenginių vietas, nekilnojamų kultūros vertybių bei jų apsaugos zonų ribas ir imtis priemonių apsaugoti statinius, saugotiną dirvožemį bei želdinius nuo galimos žalos;

4. prieš žemės kasimą, veikiančių inžinerinių tinklų bei įrenginių apsaugos zonose suderinti su juos naudojančiomis įmonėmis saugos priemones, kasti žemę tik dalyvaujant pačiam darbų vadovui ir vykdyti elektros, šiluminių tinklų, naftotiekio, dujotiekio įmonės atstovo nurodymus.

Atkastieji inžineriniai tinklai ir įrenginiai užpilami žeme, dalyvaujant juos naudojančių įmonių atstovams. Iškasos kelių važiuojamoje dalyje žeme užpilamos prižiūrint kelią naudojančios įmonės atstovui. Užpilamas gruntas sutankinamas. Apie užpylimo darbų pradžią šiai įmonei pranešama ne vėliau kaip prieš parą.

Visais atvejais, užbaigus žemės darbus, žemės paviršiaus lygis turi būti toks, koks buvo iki darbų pradžios arba pakeistas pagal statinio projekto sprendinius, taip pat turi būti atliktos statomų požeminių komunikacijų geodezinės nuotraukos.

Sutankinimo reikalavimai, užpilant pamatų duobes ir tranšėjas, nurodyti IT ŽS 17 XIII skyriaus, triukšmo slopinimo pylimų sutankinimo reikalavimai - IT ŽS 17 XV skyriuje.

Žemės darbai grunto rezervuose ir sąvartose turi būti atliekami pagal IT ŽS 17 VIII skyriaus nurodymus.

Žemės sankasos šlaitų įrengimas turi atitikti IT ŽS X skyriaus reikalavimus.

Šlaitai sutvirtinami žolių sėklomis užsėto dirvožemio sluoksniu.

Kelio statinių užpylimas turi atitikti IT ŽS 17 XIV skyriaus reikalavimus.

Reikalavimai žemės sankasos įrengimui žiemos metu išdėstyti IT ŽS 17 VIII skyriaus VII skirsnyje.

DOKUMENTO ŽYMUO	LAPAS	LAPŲ	LAIDA
AT-21S-1725-01-TDP-SD.TS	25	55	0

3.4. DARBŲ KONTROLĖ IR PRIĖMIMAS

Darbų kontrolė ir bandymai turi atitikti IT ŽS 17 XVIII skyriaus reikalavimus. Reikalavimai bandymų rūšims pateikti IT ŽS 17 XVIII skyriuje.

Kontroliuojami parametrai:

Kontroliuojami dydžiai	Leistinių nuokrypių arba dydžių vertės
1. Žemės sankasa	
1.1. Aukščiai	± 5 cm
1.2. Plotis (atstumas nuo žemės sankasos ašies iki briaunos)	± 10 cm
1.3. Skersiniai nuolydžiai	± 0,5 % (absoliut.)
1.4. Šlaitų nuolydžiai	±10%(sant.)
1.5. Pylimo pado plotis	±20 cm
1.6. Bermos plotis	±20 cm
1.7. Dirvožemio sluoksnio storis	± 20 %, tačiau ne mažesnis kaip 6 cm
1.8. Sutankinimo rodiklis	100%; 97%, kai h<0,5 m 98 %; 97 %; 95 %, kai h > 0,5 m
1.9. Deformacijos modulis	≥ 45 MPa (45 MN/m ²)

3.4.1. Medžiagų savybių bandymai

Prieš darbų pradžią turi būti nustatytos visos gruntų savybės, kad būtų nustatytas jų tinkamumas naudojimui. Paprastai gruntų savybės yra nustatomos inžinieriaus geologiniais tyrimais, projektavimo stadijoje arba papildomais tyrimais, jei karjeras buvo nustatytas vėliau. Gruntui, kuris bus naudojamas pylimų įrengimui ir darbo zonoje turi būti atliekami tokie jo savybių bandymai:

- 1) drėgmės kiekis;
- 2) sauso grunto tankis;
- 3) sutankinimas;
- 4) dalelių dydžio pasiskirstymas, bandymų rodikliai, smėlio ekvivalentas.

3.4.2. Kontroliniai bandymai

Atliekamų kontrolinių bandymų rūšis ir apimtis nurodyta statybos taisyklėse „Automobilių kelių žemės darbų atlikimo ir žemės sankasos įrengimo taisyklės“ IT ŽS 17.

Reikalavimai bandymų metodams gruntų sutankinimo rodikliams nustatyti išdėstyti IT ŽS 17 XVIII skyriuje.

Gruntų jautrio šalčiui bandymai atliekami prisilaikant IT ŽS 17 XVIII skyriuje išdėstytus reikalavimus.

DOKUMENTO ŽYMUO	LAPAS	LAPŲ	LAIDA
	AT-21S-1725-01-TDP-SD.TS	26	55

Žemės sankasos geometrinių dydžių tikrinimas atliekamas prisilaikant IT ŽS 17 XVIII skyriuje išdėstytus reikalavimus.

3.4.3. Darbų priėmimas

Rangovas privalo organizuoti žemės darbus taip, kad būtų galima pastoviai kontroliuoti sutankinimą ir po to, atsižvelgiant į bandymo rezultatus, pakoreguoti darbus reikiama linkme. Rangovas turi pateikti žemės darbų kokybės, pagal atliktus bandymus ir matavimus, rezultatus. Šie rezultatai turi būti pateikti techninės priežiūros inžinieriui pagal anksčiau nustatytą formą neveluojant. Individualūs duomenys turi būti įrašyti į statybos žurnalą. Techninės priežiūros inžinierius turi pastoviai kontroliuoti darbo eigos atitikimą projektui ir techninėms specifikacijoms, kad būtų užtikrintas statybos ekonomiškumas.

Priimant ir patvirtinant žemės darbus, turi būti patikrinti tokie parametrai:

- sutankinimas,
- bandymų skaičius ir būdas,
- paviršiaus lygumas,
- šlaitų tikslumas,
- ar sankasos konstrukcija atitinka projektą (skersinis nuolydis, aukščiai, sankasos viršaus plotis ir šlaitų nuolydis).

Matavimai, reikalingi darbų priėmimui, apimant ir paviršiaus lygumo matavimus turi būti atlikti rangovo, priimant techninės priežiūros inžinieriui. Visi matavimų duomenys turi atitikti leidžiamus nukrypimus, taikomų normų reikalavimus ir taisykles. Techninės priežiūros inžinierius turi patvirtinti darbų priėmimą statybos žurnale.

Pylimų ir iškasų konstrukcija negali būti priimta jei nėra ar nebus paklotas bent vienas dangos sluoksnis prieš žiemą.

Rangovas turi paruošti projekto ar jo dalies galutinę ataskaitą, paremtą galutiniais kontrolinių bandymų ir matavimų įvertinimo rezultatais. Šio dokumento 3 kopijos turi būti įteiktos techninės priežiūros inžinieriui kaip priedas prie pranešimo apie žemės darbų ar jų dalies užbaigimą. Darbai turi būti priimti pagal sutarties sąlygas.

3.5. STANDARTAI

1. LST 1331:2015 Gruntai, skirti keliams ir jų statiniams. Klasifikacija.
2. LST 1360.1:1995 Automobilių kelių gruntai. Bandymo metodai. Granulometrinės sudėties nustatymas.
3. LST 1360.3:1995 Automobilių kelių gruntai. Bandymo metodai. Drėgnio nustatymas.

DOKUMENTO ŽYMUO	LAPAS	LAPŲ	LAIDA
	AT-21S-1725-01-TDP-SD.TS	27	55

4. LST 1360.4:1995 Automobilių kelių gruntai. Bandymo metodai. Takumo ir plastiškumo ribų nustatymas.
5. LST 1360.5:1995 Automobilių kelių gruntai. Bandymo metodai. Bandymas štampu.
6. LST 1360.6:1995 Automobilių kelių gruntai. Bandymo metodai. Grunto tankio nustatymas.
7. LST 1360.7:1995 Automobilių kelių gruntai. Bandymo metodai. Grunto dalelių tankio nustatymas.

Be šių standartų gali būti taikomi ir kiti juos atitinkantys lygiaverčiai standartai.

3.6. KITI NORMATYVINIAI STATYBOS TECHNINIAI DOKUMENTAI

1. KTR 1.01:2008 Automobilių keliai.
2. STR 1.06.01:2016 Statybos darbai
3. ĮT ŽS 17 Automobilių kelių žemės darbų atlikimo ir žemės sankasos įrengimo taisyklės.
4. Žemės sankasos sutankinimo įvertinimo, taikant matematinės statistikos metodus, instrukcija. Vilnius, Lietuvos automobilių kelių direkcija, 1997.
5. MN SSN 15 Automobilių kelių dangos konstrukcijos sluoksnių storio nustatymo metodiniai nurodymai
6. Automobilių kelių sankasos ir pagrindo sutankinimo bandymo dinaminiais prietaisais instrukcija. Vilnius: VĮ „Problematika“, 1995.

3.7. STANDARTAI

1. MN GEOSINT ŽD 13 „Geosintetikos naudojimo žemės darbams keliuose metodiniai nurodymai“;
2. TRA GEOSINT ŽD 13 „Geosintetikos, naudojamos žemės darbams keliuose, techninių reikalavimų aprašymas“.

TS 04. PAGRINDO KONSTRUKCIJOS

4.1. ĮVADAS

Šiame skyriuje aprašomas kelio pagrindo sluoksnių paruošimas, paklojimas, tikrinimas, priėmimas. Šios techninės specifikacijos yra paruoštos pagal galiojančius LST (arba lygiaverčius standartus), KTR 1.01:2008 „Automobilių keliai“ ir pagal kitus techninius ir technologinius nuostatus.

Pagrindo sluoksniai yra kelių ar sustiprintų paviršių (dangų) apatinė dalis, esanti tarp dangos sluoksnių ir sankasos. Keliuose paprastai yra viršutinis, apatinis bei apsaugos nuo šalčio sluoksnis. Jų paskirtis paskirstyti transporto apkrovas, apsaugoti žemės sankasą nuo išalo ir užtikrinti palankų drėgmės ir temperatūrų režimą kelyje. Atskirų sluoksnių skaičius ir tipas bei storis yra nurodyti projekte, priklausomai nuo apkrovos, sluoksnių padėties kelyje, klimato sąlygų, žemės sankasos pagrindo sluoksnių

DOKUMENTO ŽYMUO	LAPAS	LAPŲ	LAIDA
	AT-21S-1725-01-TDP-SD.TS	28	55

drėgmės bei temperatūros, nuo statyboje naudojamų medžiagų, įskaitant galimybę panaudoti vietinius išteklius. Kelio pagrindo sluoksniai projektuojami ir įvertinami pagal „Automobilių kelių dangos konstrukcijos sluoksnių be rišiklių įrengimo taisyklės“ IT SBR 19 reikalavimus.

Įrengto ir sutankinto nesurištojo mineralinių medžiagų mišinio sluoksnio mineralinių dulkių (dalelių, kurių skersmuo $<0,063$ mm) kiekis neturi viršyti 7% mišinio masės (pagal „Automobilių kelių dangos konstrukcijos sluoksnių be rišiklių įrengimo taisyklės“ IT SBR 19). Vandens pralaidumo koeficientas turi atitikti TRA SBR II – IV kategorijos keliams keliamus reikalavimus $1,5 \times 10^{-5}$ m/s, o V kategorijos keliams keliamus reikalavimus, t.y. $k \geq 1,0 \times 10^{-5}$ m/s.

4.2. MEDŽIAGOS

4.2.1. Mineralinės medžiagos ir jų mišiniai

Pagrindams naudojamos medžiagos turi atitikti TRA UŽPILDAI 19 ir TRA SBR 19 reikalavimus.

4.2.2. Biriųjų medžiagų ir betono pagrindo sluoksniai

Pagrindams naudojamos biriųjų medžiagų sluoksnių medžiagos turi atitikti TRA SBR 19 ir TRA UŽPILDAI 19 reikalavimus.

Apsauginiam šalčiui atspariam sluoksniui įrengti gali būti naudojami:

- birieji mišiniai: 0/2, 0/4, 0/8, 0/11, 0/16, 0/22, 0/32, 0/45, 0/56 ir 0/63;
- gruntai pagal LST 1331:2015 Gruntai, skirti keliams ir jų statiniams. Klasifikacija. (arba lygiaverčiame standarte): ŽB, ŽG, ŽP, SB, SG ir SP.

Pagrindo sluoksniams rengti naudojami nesurištų mineralinių medžiagų mišiniai 0/45 frakcijos, reikalavimai sluoksniui pateikti TRA SBR 19.

Kelkraščių apatiniams sluoksniams (drenuojantiems gruntams) naudoti medžiagas pagal TRA SBR 19 32 punktą. Apatiniams sluoksniams naudojami gruntai pagal LST 1331:2015: ŽB, ŽG, ŽP, ŽD, ŽM, SB, SG, SP, SD, SM. Naudojamų mišinių frakcija: 0/2, 0/4, 0/8, 0/11, 0/16, 0/22, 0/32, 0/45, 0/56.

Kelkraščių sutvirtinimas (viršutinis sluoksnis) įrengiamas iš 85% skaldos ir 15% dirvožemio mišinio fr. 11/22 ir užsėjami žole. Šlaitai sutvirtinami 6 cm dirvožemiu bei užsėjami žole.

4.2.3. DARBŲ ATLIKIMAS

Pagrindo sluoksnis bus klojamas tiesiai ant apsauginio šalčiui atsparaus sluoksnio viršaus. Pagrindo sluoksniai rengiami prisilaikant IT SBR 19 išdėstytų reikalavimų. Defektus rangovas turi ištaisyti pagal Inžinieriaus nurodymus.

DOKUMENTO ŽYMUO	LAPAS	LAPŲ	LAIDA
	AT-21S-1725-01-TDP-SD.TS	29	55

Neuždengta sankasa po žiemos turi būti vėl sutankinta, ją priima techninės priežiūros inžinierius ir pakartotinai paimami pavyzdžiai sutankinimo rodikliui nustatyti. Ant sušalusios sankasos neturi būti klojami jokie sluoksniai.

Pagrindo sluoksnį turi priimti techninės priežiūros inžinierius. Sluoksnis klojamas tik ant nepažeisto, lygaus ir švaraus paviršiaus, pašalinant bet kokį purvą, molį, užšalusį gruntą ar kitus nereikalingus likučius nuo prieš tai vykusią statybos ar remonto darbų. Pažeisti ar nelygūs paviršiai turi būti remontuojami, sutankinant išlyginamąjį sluoksnį iš tos pačios medžiagos.

Būtinų įrengimų skaičius ir našumas parenkami taip, kad būtų galima užtikrinti nepertraukiamą sluoksnių klojimo ir tankinimo procesą.

Atitinkamas standartas bei techninis dokumentas nurodo kiekvieno sluoksnio paviršiaus apdorojimo ir apsaugos metodus bei apimtis. Techninės priežiūros inžinierius turi patvirtinti bet kokį leidžiamą eismą pabaigtu pagrindo sluoksniu. Jei statybinio transporto eismas pagrindo sluoksniais per daug užsitęsia arba jei tokie sluoksniai žiemos periodo metu paliekami neuždengti, tai prieš darbų atnaujinimą sluoksnius būtina iš naujo patikrinti ir išbandyti. Bet kokius defektus ir nelygumus remontuoja rangovas pagal techninės priežiūros inžinieriaus instrukcijas.

Pagrindo klojimui suprojektuotas sluoksnis turi būti švarus, lygus ir nepažeistas. Eismas pagrindu turi būti apribotas, paliekant tik technologines transporto priemones, reikalingas atitinkamo sluoksnio įrengimui, jos turi važinėti visu sluoksnio plotu, kad būtų išvengta ratų vėžių. Pagrindo defektai turi būti pataisyti ir sutankinti. Pagrindo sluoksnių klojimas draudžiamas stipraus ir ilgo lietaus metu ir esant minusinei temperatūrai.

Nesurišti pagrindo sluoksniai klojami vienu ar keliais sluoksniais, naudojant klotuvą. Klojamų sluoksnių storis turi būti toks, kad po sutankinimo atitiktų projektinį storį. Tankinimas vykdomas naudojant bet kokio tipo volus ar tankinimo įrenginius, atitinkančius projektinius reikalavimus nesurištiems sluoksniams tankinti. Pirmenybė teikiama vibraciniams volams.

Jei paviršius išgaubtas sluoksnis tankinamas nuo kelio kraštų link centro, kitais atvejais nuo žemesnės vietos link aukštesnio sutankinto krašto. Tankinimas kartojamas tol, kol pasiekiamas reikalaujamas sutankinimo rodiklis.

4.3. ATLIKTŲ DARBŲ KONTROLĖ IR PRIĖMIMAS

4.3.1. Bandymų tipai ir pavyzdžiai

Reikalaujamos statybinių medžiagų ir pabaigtų sluoksnių savybės turi būti išbandomos sluoksnio paruošimo metu bei po sluoksnio paklojimo ir sutankinimo.

DOKUMENTO ŽYMUO	LAPAS	LAPŲ	LAIDA
AT-21S-1725-01-TDP-SD.TS	30	55	0

Atliekamos šios bandymų rūšys:

- kokybės bandymai, parodantys atskirų statybinių medžiagų tinkamumą nurodytam sluoksniui,
- kontroliniai bandymai, parodantys reikalavimų medžiagoms kokybiniams bandymams atitikimą,
- priėmimo bandymai, kurių rezultatai naudojami kaip patvirtinantis įrodymas pabaigto sluoksnio priėmimui.

Rangovas gali vykdyti individualius bandymus pats, arba gali užsakyti iš profesionalios bandymų institucijos. Bandymų kainas turi įsivertinti rangovas. Rangovas turi reguliariai techninės priežiūros inžinieriui pristatyti atitinkamus pavyzdžių bandymų rezultatus ir kitus, kokybę įrodančius dokumentus, bet ne vėliau kaip likus 24 val. iki atitinkamo sluoksnio priėmimo. Ne vėliau kaip 14 d. prieš nustatytą priėmimo datą rangovas pateikia techninės priežiūros inžinieriui galutinę statybos ar bendrą bandymų ir matavimų rezultatų ataskaitą ir visus kitus reikiamus dokumentus. Detalesnes specifikacijas ar kitus kriterijus nustato rangovas.

Techninės priežiūros inžinierius gali vykdyti savo kontrolinius bandymus pagal kokybės valdymo sistemą, jeigu jis abejoja rangovo pateikiamų darbų ir rezultatų teisingumu.

Pagrindinių žaliavų ir pabaigtų darbų bandymai ir bandinių ėmimas turi būti atliekama pagal bandymų metodus, nurodytus atitinkamų sluoksnių įrengimo instrukcijose.

Pabaigtų darbų bandiniai imami iš viso bandomo sluoksnio storio. Atsiradusias duobes rangovas privalo tuoj pat užpilti. Bandinys užregistruojamas statybos žurnale ar aprašytas bandymo ataskaitos forma, kur parodyti reikalaujami duomenys (bandinio ėmimo data ir vieta, sluoksnio tipas ir storis, bandinių skaičius ir apytikris svoris). Prieš pateikiant bandymų institucijai, kiekvienas bandinys supakuojamas ir paženklinamas, kad būtų išvengta pakeitimo ar žalos transportuojant.

Rangovas turi reikalauti, kad techninės priežiūros inžinierius patvirtintų bandymų ir pavyzdžių ėmimo laiką ir vietą. Bandinius turi pasirašyti abiejų pusių atstovai.

4.3.2. Leistinieji nuokrypiai

Apsauginio šalčiui atsparaus sluoksnio aukščiai neturi nukrypti nuo projektinių daugiau kaip ± 2 cm; skersiniai nuolydžiai - daugiau kaip $\pm 0,5\%$; sluoksnio plotis - daugiau kaip ± 10 cm. Įrengto ir sutankinto sluoksnio faktinis storis (atskirųjų verčių vidurkis) neturi būti daugiau kaip 2,0 cm mažesnis už projekte (sutartyje) nurodytą storį. Vidurkiui skaičiuoti nepriimamos daugiau kaip 3,0 cm viršijančios projekte (sutartyje) nurodytą sluoksnio storį atskirosios vertės. Tokiu atveju vidurkiui skaičiuoti naudojama sluoksnio storio atskiroji vertė, kurią sudaro projekte (sutartyje) nurodyto sluoksnio storio ir 3,0 cm storio

DOKUMENTO ŽYMUO	LAPAS	LAPŲ	LAIDA
AT-21S-1725-01-TDP-SD.TS	31	55	0

suma. nė viena atskiroji sluoksnio storio vertė neturi būti daugiau kaip 3,0 cm mažesnė už projekte (sutartyje) nurodytą sluoksnio storį.

Skaldos pagrindų sluoksnių aukščiai nuo projektinių neturi nukrypti daugiau kaip ± 2 cm; skersiniai nuolydžiai - daugiau kaip $\pm 0,5$ %; sluoksnio plotis - daugiau kaip ± 10 cm.

Matuojant pagrindo lygumą, prošvaisa po 3 m liniuote žvyro ir skaldos pagrindų sluoksniams neturi būti didesnė kaip 20 mm.

Įrengto ir sutankinto sluoksnio faktinis storis (atskirųjų verčių vidurkis) neturi būti daugiau kaip 1,0 cm mažesnis už projekte (sutartyje) nurodytą storį. Vidurkiui skaičiuoti nepriimamos daugiau kaip 2,0 cm viršijančios projekte (sutartyje) nurodytą sluoksnio storį atskirosios vertės. Tokiu atveju vidurkiui skaičiuoti naudojama sluoksnio storio atskiroji vertė, kurią sudaro projekte (sutartyje) nurodyto sluoksnio storio ir 2,0 cm storio suma. Nė viena atskiroji sluoksnio storio vertė neturi būti daugiau kaip 2,0 cm mažesnė už projekte (sutartyje) nurodytą sluoksnio storį.

Užsakovas arba techninis prižiūrėtojas turi teisę patikrinti nustatytą sluoksnio storį bet kuriose kelio ruožo dalyse.

4.3.3. Statybinių medžiagų bandymai

Žemiau išvardinti standartai reiškia, kad kokybės sertifikatai papildyti reikalavimais – tai statybinių medžiagų kokybinių bandymų rezultatų ekvivalentas.

Jei naudojamos kitos medžiagos arba medžiagos be kokybės sertifikato, rangovas turi pateikti kokybinių testų rezultatus, gautus iš ekspertų institucijos. Likus ne mažiau 7 d. iki darbų pradžios rangovas techninės priežiūros inžinieriui turi pateikti kokybės bandymų rezultatus ir ataskaitą apie atitinkamas medžiagas ir laboratorijos bandymų metodus.

Atskirų statybinių medžiagų kontroliniai darbai atliekami pagal „Automobilių kelių dangos konstrukcijos sluoksniu be rišiklių įrengimo taisyklės“ IT SBR 19 reikalavimus.

4.3.4. Pagrindo sluoksnių bandymai

Pabaigtų pagrindo sluoksnių bandymų rezultatai – tai svarbi sąlyga daliniam kiekvieno sluoksnio priėmimui. Tokie priėmimo bandymai apima paviršiaus matavimus ir išgręžtus ar išpjautus bandinius pagal Lietuvos ar lygiaverčius standartus. Turėtų būti šie pagrindo sluoksnio priėmimo bandymai:

- storio matavimas,
- paviršiaus lygumo matavimai,
- projektinių aukščių matavimai,
- sutankinimo rodiklio skaičiavimas.

DOKUMENTO ŽYMUO	LAPAS	LAPŲ	LAIDA
AT-21S-1725-01-TDP-SD.TS	32	55	0

4.3.5. Darbų priėmimas

Pabaigtų ruožų, statinių ar jų dalių priėmimo procedūra vyksta pagal kontrakto reikalavimus ar pagal spec. susitarimą tarp rangovo ir techninės priežiūros inžinieriaus. Prieš įrengiant kitą sluoksnį, prieš tai esantis sluoksnis pateikiamas daliniam priėmimui. Dalinis priėmimas reiškia, kad techninės priežiūros inžinierius turi patvirtinti atitinkamo pagrindo sluoksnio priėmimą, remiantis bandymų (kokybės, kontrolinių ir priėmimo) rezultatais ir matavimais, kuriuos nurodo šių techninių specifikacijų atskiros dalys. Reikalaujama dalinio priėmimo data techninės priežiūros inžinieriui turi būti pranešta per 7 d., darbų priėmimas turi būti patvirtintas statybos žurnale. Priėmimo procedūra vyksta nepertraukiant statybos darbų.

4.3.6. NORMATYVINIAI STATYBOS DOKUMENTAI

1. KPT SDK 19 Automobilių kelių standartizuotų dangų konstrukcijų projektavimo taisyklės
2. TRA SBR 19 Automobilių kelių nesurištųjų mišinių ir gruntų, naudojamų sluoksniams be rišiklių, techninių reikalavimų aprašas.
3. TRA UŽPILDAI 19 Automobilių kelių užpildų techninių reikalavimų aprašas
4. MN SSN 15 Automobilių kelių dangos konstrukcijos sluoksnių storio nustatymo metodiniai nurodymai
5. Automobilių kelių sankasos ir pagrindo sutankinimo bandymo dinaminiais prietaisais instrukcija, Vilnius, VĮ „Problematika“, 1995 m.

Be šių normatyvinių dokumentų gali būti taikomi ir kiti juos atitinkantys lygiaverčiai.

TS 05. NESURIŠTIEJI MIŠINIAI

Dangą iš nesurištų mineralinių medžiagų, esant reikalui, numatoma įrengti sklandžiai sujungiant remontuojamą kelią su esamomis žvyro dangas turinčiais keliais/gatvėmis, taip pat kelkraščių zonoje, nuovažose. Nesurištojo mišinio dangos medžiagos turi būti paskleistos tolygiai ir sutankintos. Nesurištųjų mineralinių medžiagų dangos sluoksniams naudojamos mineralinės medžiagos turi atitikti TRA UŽPILDAI 19 ir TRA SBR 19 reikalavimus. Danga rengiama vadovaujantis IT SBR 19 išdėstytais reikalavimais.

TS 06. ASFALTAS

6.1. ĮVADAS

DOKUMENTO ŽYMUO	LAPAS	LAPŲ	LAIDA
	AT-21S-1725-01-TDP-SD.TS	33	55

Šiame skyriuje aprašomas asfalto dangų sluoksnių paruošimas, paklojimas, tikrinimas, priėmimas. Šios techninės specifikacijos yra paruoštos pagal veikiančius LST (arba lygiaverčius standartus), KTR 1.01:2008 „Automobilių keliai“, IT ASFALTAS 08.

Asfalto danga yra viršutinė kelio dangos konstrukcijos dalis, įrengiama ant pagrindo sluoksnio arba ant kito tinkamo apatinio sluoksnio. Asfalto danga rengiama iš vieno arba dviejų apatinių dangos sluoksnių ir virš jų esančio viršutinio dėvimojo dangos sluoksnio arba tik iš vieno dangos sluoksnio (viensluoksnė danga). Jų paskirtis paskirstyti transporto apkrovas ir perduoti jas apačioje esantiems pagrindų sluoksniams, nuvesti paviršinį kritulių vandenį į kelkraščius. Viršutinis dėvimasis asfalto sluoksnis turi užtikrinti gerą transporto padangų sukibimą su juo. Atskirų asfalto dangos sluoksnių skaičius, tipas bei storis yra nurodyti projekte, priklausomai nuo apkrovų, klimato sąlygų. Asfalto dangos sluoksniai projektuojami ir įvertinami pagal LST (arba lygiaverčius standartus), KTR 1.01:2008 „Automobilių keliai“, „Automobilių kelių dangos konstrukcijos asfalto sluoksnių įrengimo taisyklės“ IT ASFALTAS 08.

6.2. MEDŽIAGOS IR JŲ MIŠINIAI

6.2.1. Medžiagos

Mineralinėms medžiagoms taikomas techninių reikalavimų aprašo TRA UŽPILDAI 19 ir jame nurodyti bandymo metodai. Taip pat asfalto mišinių mineralinės medžiagos turi atitikti aprašuose TRA ASFALTAS 08 pateiktų AC 5 VL, AC 22 PL ir asfalto mišiniams keliamus reikalavimus.

Naudojamos mineralinės medžiagos ir rišiklis privalo turėti gerą ilgalaikį sukibimą (giminingumą) ir grūdelių padengimą rišikliu. Sukibimas įrodomas užsakovui priimtinu metodu.

Rišamosios medžiagos turi atitikti LST EN 12591, LST EN 13808 ir LST EN 14023 bei aprašus TRA BITUMAS 08/14 ir TRA BE 08/15.

Reikalavimai

Reikalavimai asfalto viršutiniams sluoksniams iš asfaltbetonio

Sluoksnio savybės	AC 5 VL
Sluoksnio storis cm	2,0 – 3,0
Sluoksnio svoris kg/m ²	50-75
Sutankinimo laipsnis %	≥ 96,0
Oro tuštymų kiekis tūrio %	≤ 5,5
¹⁾ Dėl technologinių priežasčių gali būti taikoma ir 3 cm	

DOKUMENTO ŽYMUO	LAPAS	LAPŲ	LAIDA
	AT-21S-1725-01-TDP-SD.TS	34	55

Reikalavimai asfalto pagrindo sluoksniams

Sluoksnio savybės	AC 22 PL
Mažiausias sluoksnio storis cm	8,0
Mažiausias sluoksnio svoris kg/m ²	185
Sutankinimo laipsnis %	≥ 97,0 ¹⁾
¹⁾ Pėsčiųjų ir dviračių takų bei rankiniu būdu klojamiems asfalto pagrindo sluoksniams, kurie įrengiami ant pagrindo sluoksnių be rišiklių, gali būti taikomas minimalus 95 % sutankinimo laipsnio reikalavimas	

Reikalavimai

Reikalavimai asfalto pagrindo-dangos sluoksniams iš asfaltbetonio

Sluoksnio savybės	AC 16 PD
Sluoksnio storis cm	6,0
Sluoksnio svoris kg/m ²	125 – 250
Sutankinimo laipsnis %	≥ 97,0 ¹⁾
Oro tuštymių kiekis tūrio %	≤ 6,0
¹⁾ Pėsčiųjų ir dviračių takų bei rankiniu būdu klojamiems asfalto pagrindo-dangos sluoksniams, kurie įrengiami ant pagrindo sluoksnių be rišiklių, gali būti taikomas minimalus 96% sutankinimo laipsnio reikalavimas	

6.2.2. Mineralinės medžiagos

Mineralinės medžiagos turi atitikti TRA UŽPILDAI 19 reikalavimus.

6.2.3. Rišamosios medžiagos

Naudojamas kelių bitumas turi atitikti standarto LST EN 12591 reikalavimus, susijusius su tipo bandymu ir atitikties deklaravimu. Esminiai kelių bitumo reikalavimai yra pateikti TRA ASFALTAS 08.

Bitumo ir bituminių emulsijų kokybė kontroliuojama pagal IT ASFALTAS 08 „Automobilių kelių asfalto dangos“ reikalavimus. Asfalto mišiniams gaminti vartojami klampieji kelių bitumai ir polimerais modifikuoti bitumai.

Sluoksnio tipas	Mišinys	Mineralinė medžiaga	Rišiklis
Asfalto pagrindo - dangos	AC 16 PD	Pagal UŽPILDAI 19	100/150; 70/100
Asfalto pagrindo sluoksnis	AC 22 PL	Pagal UŽPILDAI 19	70/100

DOKUMENTO ŽYMUO	LAPAS	LAPŲ	LAIDA
AT-21S-1725-01-TDP-SD.TS	35	55	0

Asfalto viršutinis sluoksnis	AC 5 VL	Pagal UŽPILDAI 19	100/150 (160/220)
------------------------------	---------	-------------------	----------------------

6.2.4. Asfalto mišiniai

Asfalto mišiniai turi atitikti ĮT ASFALTAS 08 ir TRA UŽPILDAI 19 reikalavimus. Naudojami asfalto mišiniai nurodyti lentelėje.

Minėti asfalto mišiniai klojami ir tankinami karštoje būklėje.

6.3. DARBŲ ATLIKIMAS

6.3.1. Darbų vykdymas

Asfalto sluoksniai įrengiami taip, kad jų savybės visame plote būtų kuo tolygesnės ir kad būtų įvykdyti nustatyti reikalavimai.

Remontuojant nagrinėjamo kelio ruožą numatyta asfaltavimo darbus vykdyti „karštas prie šalto“ būdu. Jau įrengto sluoksnio briauna turi būti tinkamo profilio, tolygiai sutankinta ir be plyšių. Siūlės šonas turi būti truputį įžulnios, ne vertikalios, formos. Dėl technologinių priežasčių jau įrengto sluoksnio būsimos siūlės šonas gali arba turi būti frezuojamas.

Į klotuvą iškrauto asfalto mišinio temperatūra negali būti mažesnė nei 140°C. Klojimo metu klotuvo greitis turi būti pastovus ir tolygus.

6.3.2. Asfaltbetonio gamyklos

Asfalto gamyklose turi būti gaminami kokybės reikalavimus atitinkantys asfaltbetonio mišiniai. Jose turi būti efektyvi mineralinių medžiagų džiovavimo, pašildymo, dozavimo ir sumaišymo su rišamosiomis medžiagomis įranga, karšto mišinio ir bitumo laikymo bunkeriai ir kiti įrenginiai, užtikrinantys reikiamos temperatūros palaikymą. Kaupiamuosiuose bunkeriuose sandėliuojami pagaminti asfalto mišiniai neturi susisluoksniuoti, perkaisti, jų likučiai neturi prilipti prie bunkerio sienų. Atitinkamų mineralinių medžiagų atsargos turi būti sandėliuojamos aikštelėse su kieta danga, suskirstytos pagal atskiras frakcijas ir rūšis. Medžiagų atsargos turi užtikrinti 100 t/val. našumą.

6.3.3. Transporto priemonės

Asfalto mišiniai gali būti pervežami sunkvežimiais su sandariais, lygiais ir švariais metaliniais kėbulais. Kad mišinys nepriliptų prie sunkvežimio kėbulo, iš vidaus jis padengiamas muilo tirpalu, parafinu ar kalkėtu vandeniu. Mišinio apsaugai nuo atmosferos poveikio, dulkių ir atvėsimo kiekvienos transporto priemonės kėbulas turi būti uždengtas tentu.

DOKUMENTO ŽYMUO	LAPAS	LAPŲ	LAIDA
AT-21S-1725-01-TDP-SD.TS	36	55	0

6.3.4. Asfaltbetonio klotuvai

Asfalto mišiniams kloti naudojami klotuvai, kuriais galima pakloti projekte nurodytų parametrų kelio dangą. Kiekvienas klotuvas turi turėti automatinį lygio matuoklį dangos išilginio profilio išlaikymui, nepaisant sluoksnio storio pokyčių. Klotuvo paskleidimo ir lyginimo plokštė turi būti šildoma (dujomis ar elektra) ir turėti vibracinę tankinimo sija, užtikrinančią tolygų mišinio tankinimą visame sluoksnio plotyje.

6.3.5. Tankinimo mechanizmai

Reikiamam sluoksnio tankiui pasiekti turi būti naudojami tinkamos techninės būklės savaeigiai valciniai plentvoliai, savaeigiai pneumatiniai volai arba vibrovolai. Valcinių plentvolių volai turi būti laistomi tokiu vandens kiekiu, kad prie jų neliptų tankinamas mišinys ir vanduo nebėgtų ant kelio dangos paviršiaus. Pneumatinio volo visų padangų slėgis turi būti vienodas. Turi būti bent vienas atsarginis volas. Dangos vietose, kuriose volai negali būti panaudoti (pvz., kanalizacijos šuliniai), turi būti tankinama rankiniais mechaniniais ar vibraciniais tankintuvais.

6.3.6. Klojimo sąlygos

Asfalto dangos sluoksniai klojami esant sausam ir šiltam orui. Viršutiniai dėvimieji ir apatiniai dangos, pagrindo-dangos sluoksniai neklojami, jei esamo apatinio (pagrindo ar dangos) sluoksnio paviršius yra šlapias.

Viršutiniai ir apatiniai asfalto dangos sluoksniai klojami esant vidutiniai paros temperatūrai ne žemesnei kaip +5 °C.

Dangos sluoksniai klojami taip, kad jų savybės būtų kiek galima tolygesnės ir būtų įvykdyti jiems keliami reikalavimai. Dangos sluoksnių kokybė klojant kontroliuojama pagal IT ASFALTAS 08 „Automobilių kelių asfalto dangos“ reikalavimus.

6.3.7. Asfalto hidroiziacija

Asfalto viršutinio, asfalto apatinio ir asfalto pagrindo-dangos sluoksnio siūlei dengti naudojamas medžiagos kiekis siūlės tiesiniam metrui yra mažiausiai 50 g rišiklio kiekvienam sluoksnio storio centimetrui. Viršutinio sluoksnio siūlei įrengti gali būti naudojamos specialios iš bituminio rišiklio pagamintos sandariklio juostos.

6.4. ATLIKTŲ DARBŲ KONTROLĖ IR PRIĖMIMAS

Bandymai ir darbų priėmimas

Reikalaujamos statybinių medžiagų ir pabaigtų sluoksnių savybės turi būti išbandomos sluoksnio paruošimo metu bei po sluoksnio paklojimo ir sutankinimo.

DOKUMENTO ŽYMUO	LAPAS	LAPŲ	LAIDA
	AT-21S-1725-01-TDP-SD.TS	37	55

Atliekamos šios bandymų rūšys:

- kokybės kitaip tinkamumo bandymai, parodantys atskirų statybinių medžiagų tinkamumą nurodytam sluoksniui;
- savikontrolės bandymai, bandymai kuriais rangovas ar įgalioti asmenys (organizacijos) nustato automobilių kelių medžiagų, jų mišinių ir atliktų darbų kokybinių rodiklių atitikimą sutarties sąlygoms;
- kontroliniai bandymai, parodantys reikalavimų medžiagoms kokybiniams bandymams atitikimą,
- priėmimo bandymai, kurių rezultatai naudojami kaip patvirtinantis įrodymas pabaigto sluoksnio priėmimui.

Techninės priežiūros inžinierius gali vykdyti savo kontrolinius bandymus pagal kokybės valdymo sistemą, jeigu jis abejoja rangovo pateikiamų darbų ir rezultatų teisingumu.

Pagrindinių žaliavų ir pabaigtų darbų bandymai ir bandinių ėmimas turi būti atliekama pagal bandymų metodus, nurodytus atitinkamų sluoksnių įrengimo instrukcijose.

Rangovas turi reikalauti, kad techninės priežiūros inžinierius patvirtintų bandymų ir pavyzdžių ėmimo laiką ir vietą. Bandinius turi pasirašyti abiejų pusių atstovai.

6.4.1. Darbų priėmimas

Pabaigtų ruožų, statinių ar jų dalių priėmimo procedūra vyksta pagal kontrakto reikalavimus ar pagal spec. susitarimą tarp rangovo ir techninės priežiūros inžinieriaus. Prieš įrengiant kitą sluoksnį, prieš tai esantis sluoksnis pateikiamas daliniam priėmimui. Dalinis priėmimas reiškia, kad techninės priežiūros inžinierius turi patvirtinti atitinkamo asfalto sluoksnio priėmimą, remiantis bandymų (kokybės, kontrolinių ir priėmimo) rezultatais ir matavimais, kuriuos nurodo šių techninių specifikacijų atskiros dalys. Reikalaujama dalinio priėmimo data techninės priežiūros inžinieriui turi būti pranešta per 7 d., darbų priėmimas turi būti patvirtintas statybos žurnale. Priėmimo procedūra vyksta nepertraukiant statybos darbų.

Asfalto dangos sluoksnių priėmimas atliekamas pagal MN MAS 15 reikalavimus.

6.5. STANDARTAI

1. LST EN 13108-1:2006+AC:2008 Bituminiai mišiniai. Medžiagos techniniai reikalavimai. 1 dalis. Asfaltbetonis.
2. LST EN 12697 Bituminiai mišiniai. Karštojo asfalto mišinio bandymo metodai. 11 dalis. Bitumo sukibimo su mineraline medžiaga nustatymas.
3. LST EN 12591:2009 Bitumas ir bituminiai rišikliai. Kelių bitumo techniniai reikalavimai.

DOKUMENTO ŽYMUO	LAPAS	LAPŲ	LAIDA
	AT-21S-1725-01-TDP-SD.TS	38	55

Be šių standartų gali būti taikomi ir kiti juos atitinkantys lygiaverčiai standartai.

6.6. KITI NORMATYVINIAI DOKUMENTAI IR TEISĖS AKTAI

- | | | |
|----|-------------------|---|
| 1. | TRA BITUMAS 08/14 | Automobilių kelių bitumų ir polimerais modifikuotų bitumų techninių reikalavimų aprašas |
| 2. | TRA ASFALTAS 08 | Automobilių kelių asfalto mišinių techninių reikalavimų aprašas |
| 3. | TRA BE 08/15 | Automobilių kelių bituminių emulsijų techninių reikalavimų aprašas |
| 4. | KTR 1.01:2008 | Automobilių keliai. |
| 5. | ĮT ASFALTAS 08 | Automobilių kelių asfaltbetonio dangos. Įrengimo taisyklės. |
| 6. | TRA UŽPILDAI 19 | Automobilių kelių užpildų techninių reikalavimų aprašas |
| 7. | MN SSN 15 | Automobilių kelių dangos konstrukcijos sluoksnių storio nustatymo metodiniai nurodymai. |

TS 07. TRINKELĖS IR BORTAI

7.1. ĮVADAS

Skyrius parengtas pagal galiojančių Lietuvos standartų (LST), KTP SDK 19 „Automobilių kelių standartizuotų dangų konstrukcijų projektavimo taisyklės“ (toliau KTP SDK 19), TRA UŽPILDAI 19 "Automobilių kelių užpildų techninių reikalavimų aprašas" (toliau TRA UŽPILDAI 19), TRA SBR 19 "Automobilių kelių mineralinių medžiagų mišinių, naudojamų sluoksniams be rišiklių, techninių reikalavimų aprašas" (toliau TRA SBR 19), ĮT SBR 19 "Automobilių kelių dangos konstrukcijos sluoksnių be rišiklių įrengimo taisyklės" (toliau ĮT SBR 19), TRA TRINKELĖS 14 „Automobilių kelių trinkelė, plokščių ir kitų medžiagų techninių reikalavimų aprašas“ (toliau TRA TRINKELĖS 14), ĮT TRINKELĖS 14 „Automobilių kelių dangos konstrukcijos iš trinkelė ir plokščių įrengimo taisyklės“ (toliau ĮT TRINKELĖS 14) ir kitų normatyvinių statybos techninių dokumentų reikalavimus.

Šiame skyriuje aprašomas betono dangų, gatvių ir aplinkos tvarkymo elementų iš betono įrengimas, reikalavimai medžiagoms, bandymai ir priėmimas.

7.2. MEDŽIAGIOS

7.2.1. Betono mišiniai, skiediniai

Betono mišiniai turi atitikti LST 1974:2012 reikalavimus. Betono pagrindams po aplinkotvarkos elementais naudojamas ne mažesnės kaip C12/15 klasės betono mišiniai.

DOKUMENTO ŽYMUO	LAPAS	LAPŲ	LAIDA
	AT-21S-1725-01-TDP-SD.TS	39	55

7.2.2. Betoniniai aplinkotvarkos elementai

Betoniniai aplinkotvarkos elementų gaminiai turi atitikti LST EN 1338:2003, LST EN 1339:2003, EN 1340:2003 reikalavimus. Betono plytelės, trinkelės, betono bortai ir kiti betoninių aplinkotvarkos elementų stiprumo klasė ne mažesnė kaip C25/30, atsparumo šalčiui klasė ne mažesnė kaip F200.

Betoninių trinkelių, plokščių ir bordiūrų atsparumo šaldymui ir atšildymui, naudojant druskas nuo apledėjimo klasė – 3. Betoninių trinkelių, plokščių ir bordiūrų atsparumo dilinimui klasė – 4. Betoninių bordiūrų lenkiamojo stiprio klasė – 2. Betoninių plokščių lenkiamojo stiprio klasė – 3.

7.3. DARBŲ VYKDYMAS

7.3.1. Pasluoksnis

Pasluoksnis turi būti įrengtas vadovaujantis JT TRINKELĖS 14 reikalavimais.

Sutankintos būklės pasluoksnio storis turi būti nuo 3 cm iki 5 cm. Naudojant statybos produktus, kurių gaminių storis ≥ 120 mm, pasluoksnio storis gali būti nuo 4 cm iki 6 cm.

Kaip pasluoksnio medžiaga yra naudojami nesurištieji mineralinių medžiagų mišiniai 0/4, 0/5, 0/8. Naudojant statybos produktus, kurių gaminių storis ≥ 120 mm, o pasluoksnio storis didesnis negu 4 cm, kaip pasluoksnio medžiaga yra naudojamas nesurištasis mineralinių medžiagų mišinys 0/11.

Pasluoksnio medžiaga turi būti vienalytiškai permaišyta ir vienalytiškai sudrėkinta reikiamu vandens kiekiu, kuris užtikrina geras klojimo ir sutankinimo sąlygas.

7.3.2. Plytelių ir trinkelių dangos

Siekiant sumažinti ar išvengti betoninių trinkelių ir plokščių bei keraminių trinkelių ir plokščių pjaustymo, atsižvelgiant į reikiamą klojimo plotį, turi būti iš anksto nustatytas tikslus atstumas tarp bordiūrų, pavienėmis linijomis arba eilėmis išdėstant trinkeles arba plokštes.

Pjaustymo reikia vengti, kur galima, naudojant papildomas detales. Tas pats, pavyzdžiui, turi būti taikoma ir lenktoms detalėms. Prireikus, šios nuostatos pateikiamos darbų apraše.

Taisyklingam siūlės pločiui užtikrinti gamtinio akmens trinkelės ir plokštės turi būti surūšiuotos pagal leistinųjų nuokrypių nuo gaminių matmenų didžiausias ir mažiausias vertes.

Trinkelių ir plokščių dangos dažniausiai turi būti sutankintos vibravimo priemonėmis, pradedant nuo kraštų ir artėjant vidurio link. Kartu neturi būti neigiamo poveikio numatytam siūlių tiesumui. Plotai, kurių siūlės dar neužpiltos, neturi būti vibruojami.

DOKUMENTO ŽYMUO	LAPAS	LAPŲ	LAIDA
	AT-21S-1725-01-TDP-SD.TS	40	55

7.3.3. Betoninės trinkelės ir plytelės

Šaligatviams ir pėsčiųjų takui įrengti naudojamos (200x100x80 mm) matmenų betoninės trinkelės. Betoninės trinkelės ant pasluoksnio išdėstomos arba klojamos eilėmis taisyklingu šablonu paliekant siūlių tarpelius. Klojant trinkeles, kurių gamavimo storis ≥ 120 mm, siūlių plotis turi būti nuo 5 mm iki 8 mm. Siūlių geometrija turi būti taisyklinga ir sklandi. Siūlės užpildomos mineralinių medžiagų mišiniais išluojant į siūles 0/2 frakcijos mineralinę medžiagą ar įterpiant ją atskiedus nedideliu vandens kiekiu.

Tam kad būtų užkirstas kelias poslinkiams ir judėjimui į šonus, plokštuma iš visų pusių turi būti apsupta kraštinėmis trinkelėmis, bordiūrais arba vejos borteliais.

Tarpų tarp bordiūrų ir šaligatvio trinkelių užpildyti betono mišiniu negalima.

Jei nerengiami vejos bortai, kraštinės trinkelės ir maži statiniai, skirti dekoratyvinėms lysvėms ir grindinio įtvirtinimui, taip pat yra įstatomi į mažiausiai 10-15 cm storio lietinio betono pamatą (sankibos gylis: nuo 1/4 iki 1/3 aukščio). Už kraštinių trinkelių taip pat nuliejamas pamatas kaip galinė atrama. Tokiu būdu grindinys apsaugomas nuo persistūmimo.

Trinkelių ir plytelių spalva nurodyta projekte. Viršutinėje gaminių dalyje negali būti matomų defektų: plyšių ar ištrupėjimų; nudaužytų kampų ir šonų. Viršutinis ir apatinis sluoksniai turi būti gerai supresuoti tarpusavyje. Gaminių spalvos pakitimus gali įtakoti žaliavų atspalvių nevienodumas, skirtingos kietėjimo sąlygos. Pagal Lietuvoje galiojančius standartus atspalvių skirtumas nelaikomas reikšmingu.

Paklojus trinkeles/ plyteles, saugumo salelės, pėsčiųjų takai ir šaligatviai turi būti švarūs, lygūs ir atitikti projektuojamus nuolydžius.



1 pav. Neregijų ir silpnaregių vedimo sistemos elementams naudotini gaminiai.

7.3.4. Kelio, vejos bordiūrų įrengimas

Prieš klojant asfalto dangą, būsimos dangos kraštuose pastatomi bordiūrai. Gatvės bordiūrų matmenys - 1000x300x150, įvažiavimo bordiūrų matmenys - 1000x220x150, vejos - 1000x200x80, vejos - 1000x200-160x80. Bortai klojami ant betono pagrindo pagal išilginius ir skersinius profilius. Aukščio skirtumas tarp dviejų gretimų elementų kraštų, juos paklojus, neturi viršyti 1 mm. Klojami gaminiai turi

DOKUMENTO ŽYMUO	LAPAS	LAPŲ	LAIDA
AT-21S-1725-01-TDP-SD.TS	41	55	0

būti neįskilę, be nuskeltų kraštų ir kitokių sugadinimų ar defektų. Bordiūrų (apvadų) siūlės įrengiamos su tarpais. Siūlės tarpo plotis – apie 3–5 mm, kuris neužpildomas, išskyrus specialiuosius atvejus (pvz., užvažiuojamų bordiūrų tarpai gali būti užpildomi elastine medžiaga). Betono pagrindo storis po gatvės bortais įrengiamas 20 cm su atspara, betono markė C12/15. Visi bortai turi būti taisyklingi, lygūs ir prieš pradėdant jų įrengimo darbus – patikrinti ir aprobuoti. Kreivėse, kurių spindulys yra 12 m ir mažesnis, turėtų būti naudojami lenktos formos bordiūrai (apvadai). Kreivėse, kurių spindulys didesnis negu 12 m gali būti naudojami tiesūs 500 mm ilgio bordiūrai (apvadai). Kreivėse, kurių spindulys yra 20 m ir didesnis, gali būti naudojami tiesūs 1000 mm ilgio bordiūrai (apvadai).

Prieš klojant šaligatvius, pėsčiųjų takus iš betoninių trinkelėlių, krašte įrengiami vejos bortai (1000x200x80) ant betono pagrindo. Visi bortai turi būti taisyklingi, lygūs ir prieš pradėdant jų įrengimo darbus – patikrinti ir aprobuoti.

Ties važiuojamąja dalimi, tarp betoninių bordiūrų ir asfalto dangos įrengiama bituminė siūlių sandarinimo juosta. Bordiūrai turi būti sausi ir švarūs, padengti sandarinimo juostai tinkamu gruntu. Juosta degikliu pakaitinama ir prilipdoma prie bordiūro.

7.3.5. Darbų kontrolė ir priėmimas

Pabaigtų ruožų, statinių ar jų dalių priėmimo procedūra vyksta pagal kontrakto reikalavimus ar pagal spec. susitarimą tarp rangovo ir techninės priežiūros inžinieriaus. Atlikti darbai turi atitikti JT TRINKELĖS 14 VIII - X skyrių keliamus reikalavimus.

Trinkelėlių ir plokščių dangos turi būti įrengtos pagal projekte nurodytą paviršiaus aukštį, skersinį ir išilginį nuolydį. Dangos viršaus aukščių nuokrypiai nuo projektinių aukščių neturi būti didesni kaip $\pm 2,0$ cm.

Bordiūrai, apvadai ir kiti panašios paskirties elementai tai pat turi būti įrengti pagal projekte nurodytą paviršiaus aukštį ir padėtį plane. Jų viršaus aukščių nuokrypiai nuo projektinių aukščių ir padėties plane nuokrypiai nuo atskaitos ašių neturi būti didesni kaip $\pm 2,0$ cm. Didesni nuokrypiai leistini tik tada, jei tai leidžia žymiai sumažinti trinkelėlių ir plokščių pjaustymo darbus. Šiuo atveju užsakovas ir rangovas turi susitarti prieš darbų pradžią.

7.3.6. Reikalavimai statybos produktams (gaminams ir medžiagoms), įrenginiams

Reikalavimai betoniniams gaminams:

Betoninės grindinio trinkelės turi atitikti esminiu LST EN 1338:2003, LST EN 1338:2003/AC:2006 ir LST EN 1338:2003/P:2008 (matmenų bei formos leidžiamųjų nuokrypių, stiprio tempiant skėlimu, ardančiosios apkrovos, vandens įgeriamumo, atsparumo dilumui ir šalčio atsparumo) reikalavimus.

DOKUMENTO ŽYMUO	LAPAS	LAPŲ	LAIDA
	AT-21S-1725-01-TDP-SD.TS	42	55

Šaligatvio plytelės turi atitikti esminius LST EN 1339:2003 ir LST EN 1339:2003/AC:2006 (matmenų bei formos leidžiamųjų nuokrypių, stiprio lenkiant, atsparumo dilimui, vandens įgeriamumo ir šalčio atsparumo) reikalavimus.

Betoniniai bordiūrai turi atitikti esminius LST EN 1340:2003 ir LST EN 1340:2003/AC:2006 (matmenų bei formos leidžiamųjų nuokrypių, stiprio lenkiant, atsparumo dilimui, vandens įgeriamumo ir šalčio atsparumo) reikalavimus.

7.4. STANDARTAI

1. LST EN 1338:2003 Betoninės grindinio trinkelės. Reikalavimai ir bandymo metodai
2. LST EN 1339:2003 Betoninės grindinio plokštės. Reikalavimai ir bandymo metodai
3. LST EN 1340:2003 Betoniniai bordiūrai. Reikalavimai ir bandymo metodai
4. LST EN 206:2013+A1:2017 Betonas. 1 dalis. Techniniai reikalavimai, savybės, gamyba ir atitiktis

Be šių standartų gali būti taikomi ir kiti juos atitinkantys lygiaverčiai standartai.

7.5. KITI NORMATYVINIAI STATYBOS TECHNINIAI DOKUMENTAI

1. TRA SBR 19 Automobilių kelių mineralinių medžiagų mišinių, naudojamų sluoksniams be rišiklių, techninių reikalavimų aprašas.
2. TRA UŽPILDAI 19 Automobilių kelių užpildų techninių reikalavimų aprašas.
3. ĮT SBR 19 Automobilių kelių dangos konstrukcijos sluoksnių be rišiklių įrengimo taisyklės.
4. ĮT TRINKELĖS 14 Automobilių kelių dangos konstrukcijos iš trinkelių ir plokščių įrengimo taisyklės.
5. TRA TRINKELĖS 14 Automobilių kelių trinkelių, plokščių ir kitų medžiagų techninių reikalavimų aprašas.
6. MN TRINKELĖS 14 Automobilių kelių dangos konstrukcijos iš trinkelių ir plokščių įrengimo metodiniai nurodymai.

TS 08. VANDENS PRALAUDŲ ĮRENGIMAS

8.1. ĮVADAS

Skyrius parengtas pagal galiojančių Lietuvos standartų (LST) ar jiems lygiaverčių, KTR 1.01:2008 „Automobilių keliai“ (toliau – KTR 1.01:2008), statybos taisyklių ST 188710638.07:2004 „Automobilių kelių metalinių ir plastikinių vandens pralaidų kartotiniai konstrukciniai sprendiniai“ (toliau – ST

DOKUMENTO ŽYMUO	LAPAS	LAPŲ	LAIDA
	AT-21S-1725-01-TDP-SD.TS	43	55

188710638.07:2004), įrengimo taisyklių IT ŽS 17 „Automobilių kelių žemės darbų ir žemės sankasos įrengimo taisyklės“ (toliau – IT ŽS 17) ir kitų normatyvinių statybos techninių dokumentų reikalavimus.

Šiame TS skyriuje pateikti reikalavimai kelių vandens pralaidų vamzdžių medžiagoms ir įrengimo darbams, šių darbų kontrolei ir priėmimui.

8.2. MEDŽIAGOS

8.2.1. Plastikinės pralaidos

Pralaidų vamzdžiams iš plastikų (PP, HDPE) naudojami iki 12 m ilgio Europos Sąjungos šalyse sertifikuoti apvalaus skerspjūvio gaminiai. Pralaidoms naudojami 400 IR 600 vidinio skersmens vamzdžiai.

Konstrukcijos montavimas ir užpylimas turi būti atliekamas pagal gamintojo nurodymus. Draudžiama konstrukcijas kloti ant akmenuoto (uolėto) pagrindo. Elementų paviršius turi būti be įbrėžimų ir pažeidimų. Plastikinių pralaidų techniniai parametrai:

D400 mm pralaidoms

Medžiaga	PP (polipropilenas)
Žiedo standumas	≥8 kPa
Nominalus vamzdžio diametras, DN/ID	400 mm
Vidinis vamzdžio diametras, ID	397 mm ±1%
Atsparumas smūgiams	H50 ≥ 1000 mm prie -10°C arba TIR ≤ 10 % prie 0°C
Sujungimų (su tarpinėmis) sandarumas	Sujungimas sandarus
Atsparumas kaitinimui	150±2 °C
Žiedo lankstumas	Pažeidimų nėra prie 30 % deformacijos

Plastikinių pralaidų konstrukcijos galai nenupjaunami. Pralaidoms saugus naudojimo laikas turi būti – 30 metų.

Vandens pralaidoms apsaugoti nuo transporto neigiamo poveikio, grunto sluoksnio storis nuo pralaidos viršaus aukščiausio taško iki kelio dangos viršaus turi būti ne mažesnis kaip 0,4 m ir ne didesnis kaip 9,0 m (ST 188710638.07:2004 31.2.3 punktą).

Sujungimai turi būti moviniai su guminiiais žiedais.

Vamzdžiai ir movų guminiai žiedai turi būti atsparūs agresyvioms medžiagoms.

8.2.2. Gelžbetoniniai pralaidų antgaliai

Vandens pralaidų galuose įrengiami gelžbetoniniai antgaliai turi tenkinti (priklausomai, kokioms pralaidoms (plastikinėms ar gelžbetoninėms) įrengiami antgaliai) ST 188710638.07:2004 arba ST 8871063.01:2002 keliamus reikalavimus.

DOKUMENTO ŽYMUO	LAPAS	LAPŲ	LAIDA
	44	55	0

Pralaidų (įskaitant ir po nuovažomis) galuose, kurių skersmuo 0,4 m, turi būti įrengiami betoniniai apykakliniai antgaliai. Antgalių betono klasė ne žemesnė kaip C25/30 XF2, armatūra S500 B.

8.3. DARBŲ ATLIKIMAS

8.3.1. Vamzdžių pagrindai

Pamatų duobių, vandens pralaidų įrengimas turi atitikti IT ŽS 17 reikalavimus.

Tranšėjos dugnas turi būti suformuotas iš natūralaus arba atvežtinio grunto, kurio sutankinimo rodiklis turi siekti 97 proc. (IT ŽS 17). Jei toks tankis nepasiekiamas, tai darbus reikia atlikti vadovaujantis tokia procedūra.

Tranšėjos dugnas turi būti išlygintas ir turėti reikalaujamą nuolydį.

Jei tranšėjos dugnas yra iš smėlio ar žvyro su ne didesnėmis kaip 8 mm dydžio dalelėmis, vamzdžiai gali būti klojami tiesiai ant dugno suteikus reikiamą nuolydį.

Mažos laikančiosios galios gruntas (durpės) turi būti pašalintas visame gylyje ir pakeistas smėlio pagrindu.

8.3.2. Plastikinių pralaidų įrengimas

Pralaidos turi būti įrengiamos pagal ST 188710638.07:2004 reikalavimus.

8.3.3. Tranšėjų užpylimas

Tranšėjų užpylimas turi atitikti IT ŽS 17 XIII skyriaus reikalavimus. Tranšėjos turi būti užpilamos tik smėliu arba žvyru. Didžiausias dalelių dydis 8 mm. Neleidžiama naudoti organinių priemaišų turintį gruntą, dirvožemį, molį ir įvairias sunkias medžiagas. Gruntas turi būti užpilamas apytikriai 150 mm storio sluoksniais ir sutankinamas.

Užpildžius tranšėją visi kiti sluoksniai, turi būti klojami po techninio prižiūrėtojo patvirtinimo.

8.4. DARBŲ PRIĖMIMAS

8.4.1. Leistinieji nuokrypiai

Pagrindiniai leistini tranšėjos dugno aukščio nuokrypiai pateikti IT ŽS 17 XIII skyriaus reikalavimus.

8.4.2. Darbų priėmimas

Numatomų užpilti konstrukcijų darbai, nurodant žemės paviršiaus aukščius, turi būti prieš užpylimą priimti.

DOKUMENTO ŽYMUO	LAPAS	LAPŲ	LAIDA
AT-21S-1725-01-TDP-SD.TS	45	55	0

Konstrukcijos ar jų dalys, ruošiamos statybos darbų vietoje, turi būti pateiktos priėmimui nustatytu laiku. Be to, rangovas turi pateikti projekto pakeitimų brėžinių originalus, bet kuriam technologinio proceso etapui taikytą dokumentaciją, įskaitant jų darbo ir priežiūros instrukcijas.

Prieš priėmimą rangovas, naudojant Baltijos aukščių sistemą, turi atlikti vamzdynų matavimus, iš anksto pranešus Inžinieriui.

8.5. KITI NORMATYVINIAI STATYBOS TECHNINIAI DOKUMENTAI

KTR 1.01:2008	Automobilių keliai.
ĮT ŽS 17	Automobilių kelių žemės darbų atlikimo ir žemės sankasos įrengimo taisyklės.
ST 188710638.07:2004	Automobilių kelių metalinių ir plastikinių vandens pralaidų kartotiniai konstrukciniai sprendiniai

TS 09. EISMO ORGANIZAVIMAS

9.1. ĮVADAS

Kelio ženklai, kelio dangos ženklinimas ir eismo reguliavimo priemonės turi atitikti „Kelių eismo taisyklių“ reikalavimus. Kelio ženklai tvirtinami prie atskiros atramos ar specialaus statinio. Statybos metu statybos aikštelėje naudojamos eismo reguliavimo priemonės yra šios:

- barjerai, nurodantys uždarytus kelio ruožus bei kliūtis;
- kelio ženklai;
- signaliniai stulpeliai su atšvaitais arba be jų;
- mirksinčios oranžinės ar geltonos signalinės šviesos;
- atitvarai ir t.t.

Kelio ženklų pastatymas ir dangos ženklinimas atliekamas vadovaujantis projekto eismo organizavimo planu bei techninėmis specifikacijomis, „Kelio ženklų įrengimo ir vertikaliojo ženklinimo taisyklėmis“ (2012-01-31, Nr. 3-83), „Kelių horizontaliojo ženklinimo taisyklėmis“ (2012-01-31, Nr. 3-82) ir „Kelio ženklų atramų parinkimo, projektavimo ir įrengimo taisyklės“ PĮT KŽA 08 (2008-09-29, Nr. V-298).

Kelio ženklų pastatymo bei dangos ženklinimo vieta, tipas ir metodas turi atitikti projekto reikalavimus.

DOKUMENTO ŽYMUO	LAPAS	LAPŲ	LAIDA
	AT-21S-1725-01-TDP-SD.TS	46	55

9.2. MEDŽIAGOS

9.2.1. Kelio ženklai

Kelio ženklų atramos statomos pagal PĮT KŽA 08 „Kelio ženklų atramų parinkimo, projektavimo ir įrengimo taisyklės“.

Kelio ženklų matmenys, spalva ir užrašai turi atitikti nurodytus „Kelio ženklų įrengimo ir vertikaliojo ženklinimo taisyklės“ (2012-01-31, Nr. 3-83) bei „Automobilių kelių vertikaliųjų kelio ženklų techninių reikalavimų aprašas“ TRA VŽ 12.

Standartiniams nuolatiniais vertikaliems ženkams turi būti naudojama suformuotų briaunų ir sustiprinto kontūro cinkuota skarda, kurios tempiamasis stipris turi būti nemažesnis kaip 260 N/mm², individualių nuolatinių vertikaliųjų kelio ženklų – ne mažesnis kaip 380 N/mm². Naudojamos medžiagos nurodytos standartuose LST EN 10143 ir LST EN 10346. Jungiamosioms detalėms naudojamos medžiagos turi atitikti standartų LST EN ISO 898-1, LST EN 4014, LST EN ISO 4032, LST EN ISO 4033 ir LST EN ISO 7089 reikalavimus.

Ženklo paviršius turi būti lygus, valomas ir atsparus oro sąlygoms. Individualiai projektuotų ženklų lygumo nuokrypis bet kurioje vietoje neturi būti didesnis kaip 5mm/1 m.

Kelio ženklų atramos įrengiamos vadovaujantis „Kelio ženklų atramų parinkimo, projektavimo ir įrengimo taisyklėmis“ PĮT KŽA 08. Gyvenvietėje šalia važiuojamosios dalies, kelio ženklai įrengiami 2,0 – 4,0 m aukštyje, išskyrus kelio ženklus 146 – 147, šie ženklai įrengiami 1,0 m aukštyje. Kai ant vienos kelio ženklų atramos įrengiami keli ženklų skydai, vertikalus atstumas tarp ženklų ar papildomų lentelių neturi būti didesnis kaip 5 cm, taip pat ženklai neturi vienas kito uždengti.

Ženkilai turi būti gaminami su šviesą atspindinčiu paviršiumi. Visi ženklai ir jų detalės turi būti pagaminti iš nerūdijančių medžiagų arba padengti antikoroziniu sluoksniu, atitinkančiu standartų reikalavimus. Ženklo korpusai, jų antroji pusė ir visos ženklų tvirtinimo detalės turi būti pilkos spalvos.

Ženklo paviršius turi būti lygus, atsparus oro sąlygoms ir valymui. Projekte numatoma gyvenvietės ribose ženklų skydai naudoti „1“, o už gyvenvietės ribų – „2“ dydžio grupės ženklus. Kelio ženklų skydai tvirtinami prie cinkuoto metalinio vamzdžio atramos, pastatytos ant betono C25/30 pagrindo. Ant paruošto dydžio skydo priekinės dalies klijuojama šviesą atspindinti plėvelė. Kitoje ženklo pusėje arba prie ženklo pritvirtintoje specialioje lentelėje turi būti pateikta:

Ženklos pagaminusios įmonės prekės ženklas;

Pagaminimo data;

Minėto standarto žymuo.

DOKUMENTO ŽYMUO	LAPAS	LAPŲ	LAIDA
AT-21S-1725-01-TDP-SD.TS	47	55	0

Pagaminti ženklai turi būti suvynioti į drėgmės nepraleidžiantį popierių ir sudėti į specialius konteinerius arba dėžes taip, kad laikant ar gabenant jie nebūtų sugadinti. Ženklų naudojimo garantijos laikas 2 metai. Ženklų su šviesą atspindinčiu paviršiumi garantijos laikas nustatomas pagal šviesą atspindinčių medžiagų naudojimo garantijos laiką.

Statybos darbų metu, turi būti taikomos eismo reguliavimo priemonės, vadovaujantis „Automobilių kelių darbo vietų aptvėrimo ir eismo reguliavimo taisyklėmis“ T DVAER 12.

9.2.2. Kelio ženklinimas

Dangų ženklinimas suprojektuotas ir suderintas su eismo organizavimą prižiūrinčiomis tarnybomis.

Naujai atliktas dangos ženklinimas turi atitikti projekte ir Kelių eismo taisyklėse nurodytus geometrinius matmenis ir padėtį. Ženklinimo linijos plotis nuo norminio gali nukrypti ne daugiau kaip ± 10 mm. Brūkšninės ženklinimo linijos ilgis nuo norminio gali nukrypti ne daugiau kaip -50 mm, $+150$ mm. Brūkšnių ir tarpų (vieno ciklo) ilgis neturi nukrypti nuo nustatyto ilgio daugiau kaip ± 150 mm. Rodyklių, raidžių, skaičių ir kitokių ženklų matmenys ir kampiniai taškai neturi nukrypti nuo norminių dydžių ne daugiau kaip ± 20 mm skersine kryptimi ir ne daugiau kaip ± 50 mm išilgine kryptimi.

Dažų dangos storis turi būti ne mažesnis nei nurodomas dažų gamintojo pateikiamoje instrukcijoje.

Ženklinimas atliekamas reaktyviosiomis arba termoplastinėmis medžiagomis.

Ženklinant medžiagomis su stiklo rutuliukais, šurkštumą didinančiais užpildais gruntu ir kljais, ženklinimo storis turi būti ne didesnis kaip 3 mm.

Dangos ženklinimo medžiaga turi būti atspari klimato poveikiui ir cheminiams junginiams, naudojamiems prieš plikšalą.

Dangos ženklinimui naudojamos medžiagos turi atspindėti šviesą. Vykdam darbus dangos paviršius turi būti sausas ir švarus.

Dangos ženklinimas atliekamas vadovaujantis „Kelių horizontaliojo ženklinimo taisyklėmis“, patvirtintomis LR susisiekimo ministro 2012 m. sausio 31 d. įsakymu Nr. 3-82. Vykdam dangos ženklinimo darbus vadovautis „Kelių ženklinimo medžiagų naudojimo ir ženklinimo įrengimo taisyklėmis“ IT ŽM 12, „Kelių ženklinimo medžiagų techninių reikalavimų aprašu“ TRA ŽM 12.

9.2.3. Signaliniai stulpeliai

Signaliniai stulpeliai skirti kelkraščių išoriniam kraštui, pralaidų vietoms, sankryžoms, nuovažoms ir apsauginių atitvarų galams kelkraščiuose žymėti. Statomi elastingieji plastikiniai stulpeliai.

Signaliniai stulpeliai statomi 0,1 – 0,2 m atstumu nuo kelio briaunos, išlaikant 1,1 m aukštį nuo asfalto dangos krašto. Signalinių stulpelių atšvaitai - DG (deimantinio lygio) plėvelės su atspindžiu ne mažesniu kaip: baltos plėvelės $\geq 300 \text{ cd} \cdot \text{lx}^{-1} \cdot \text{m}^{-2}$, oranžinės plėvelės $\geq 150 \text{ cd} \cdot \text{lx}^{-1} \cdot \text{m}^{-2}$, kai $\alpha = 33^\circ$, $\beta = +5^\circ$.

DOKUMENTO ŽYMUO	LAPAS	LAPŲ	LAIDA
AT-21S-1725-01-TDP-SD.TS	48	55	0

9.3. DARBŲ ATLIKIMAS

9.3.1. Kelio ženklai

Kelio ženklų atramos tvirtinamos prie gręžtinių polinių pamatų, įrengtų pagal PĮT KŽA 08.

Visi ženklai, išskyrus ženklus Nr. 146 ir Nr. 147 įrengiami 1,7 m aukštyje, ženklai Nr. 146-147 įrengiami 1,0 m aukštyje. Kai prie vienos atramos tvirtinamas daugiau nei vienas ženklo skydas, vertikalus atstumas tarp ženklų, taip pat ženklo ir papildomos lentelės, neturi būti didesnis kaip 0,05 m, tačiau ženklai neturi uždengti vienas kito.

9.3.2. Eismo reguliavimo priemonės

Eismo reguliavimo priemonės naudojamos vadovaujantis projektu ir T DVAER 12 „Automobilių kelių darbo vietų aptvėrimo ir eismo reguliavimo taisyklės“.

9.3.3. Signaliniai stulpeliai

Signaliniai stulpeliai turi būti statomi pagal TRAT SST 14 reikalavimus. Kelkraščiuose, sankryžose, nuovažose ir ties pralaidomis yra įrengiami A grupės signaliniai stulpeliai

9.4. BANDYMAI IR DARBŲ PRIĖMIMAS

9.4.1. Pristatymas, sandėliavimas ir kokybės bandymai

Kelio ženklus ir eismo reguliavimo priemones pristato specializuoti gamintojai. Visos medžiagos laikomos dengtose ir sausose saugyklose. Kelio dangos ženklinimui naudojamos medžiagos nešildomose saugyklose gali būti laikomos ne ilgiau 6 mėn. Būtina atsižvelgti į medžiagų jautą žemoms bei aukštomis temperatūroms. Sandėliavimo metu medžiagų savybės neturi pakisti. Gamintojas turi atlikti kokybės bandymus ir suteikti tiekiamoms medžiagoms kokybės sertifikatus.

9.4.2. Kontrolė ir kontroliniai bandymai

Kelio ženklų ir dangos ženklinimo kontrolinius bandymus atlieka įgaliotos institucijos pagal „Kelio ženklų įrengimo ir vertikaliojo ženklinimo taisyklės“ (2012-01-31, Nr. 3-83). Kelio ženklų ir dangos ženklinimo matomumas nakties metu tikrinamas specialiais prietaisais. Kelio ženklų pastatymo tikslumas tikrinamas specialiais matuokliais.

DOKUMENTO ŽYMUO	LAPAS	LAPŲ	LAIDA
AT-21S-1725-01-TDP-SD.TS	49	55	0

9.4.3. Priėmimas ir matavimai

Priimant darbus turi bŭti patikrinami kelio ųenklŭ ir dangos ųenklinimo atitikimas projekto brėųiniams, darbŭ iųbaigtumas ir nuokrypiai. Pastebėti trŭkumai (paųeisti ųenklai, dangos ųenkinimas, kelio ųenklŭ netikslumas ar neiųbaigtumas ir t.t.) iųtaisomi rangovo ųaskaita.

9.5. STANDARTAI

1. LST EN 1424:2001/A1:2003 Keliŭ ųenklinimo medųiagos. Įmaiųomieji stiklo rutuliukai.
2. LST EN 1436:2007+A1:2009 Keliŭ ųenklinimo medųiagos. Keliŭ naudotojams skirtos kelio horizontaliojo ųenklinimo ųenklŭ charakteristikos.
3. LST EN 1463-1:2009 Keliŭ ųenklinimo medųiagos. Iškilieji ųviesograųžiai kelio elementai. 1 dalis. Pirminiai eksploataciniŭ charakteristikŭ reikalavimai.
4. LST EN 1871:2002 Keliŭ ųenklinimo medųiagos. Fizikinės savybės.
5. LST EN 13197:2011 Keliŭ ųenklinimo medųiagos. Dėvėjimosi imitatoriai.
6. LST EN 12352:2006 Eismo kontrolės įranga. Įspėjamieji saugos ųviesos įtaisai.
7. LST EN 12368:2006 Eismo reguliavimo priemonės. ųviesos signalŭ įrenginiai.
8. LST EN 12767:2008 Keliŭ įrenginiŭ atraminiŭ konstrukcijŭ pasyvioji sauga. Reikalavimai, klasifikavimas ir bandymo metodai.
9. LST EN 12899-1:2008 Nuolatiniai vertikalieji kelio ųenklai. 1 dalis.

Be ųiŭ standartŭ gali bŭti taikomi ir kiti juos atitinkantys lygiaverčiai standartai.

9.6. KITI NORMATYVINIAI STATYBOS TECHNINIAI DOKUMENTAI

1. T DVAER 12 Automobiliŭ keliŭ darbŭ vietŭ aptvėrimo ir eismo reguliavimo taisyklės. Vilnius, 2012 m.
2. PĮT KųA 08 Kelio ųenklŭ atramŭ parinkimo, projektavimo ir įrengimo taisyklės
3. TRA TAS-PL 09 Automobiliŭ keliŭ transporto priemoniŭ plieniniŭ apsauginiŭ atitvarŭ sistemŭ techniniŭ reikalavimŭ apraųas
4. KPT TAS 09 Automobiliŭ keliŭ transporto priemoniŭ apsauginiŭ atitvarŭ sistemŭ projektavimo taisyklės
5. ĮT ųM 12 Keliŭ ųenklinimo medųiagŭ naudojimo ir ųenklinimo įrengimo taisyklės
6. 2012-01-31, Nr. 3-83 „Kelio ųenklŭ įrengimo ir vertikaliojo ųenklinimo taisyklės“ Keliŭ ųenklinimo medųiagŭ techniniŭ reikalavimŭ apraųas
7. TRA ųM 12

DOKUMENTO ųYMUO	LAPAS	LAPŭ	LAIDA
	AT-21S-1725-01-TDP-SD.TS	50	55

TS 010. MAŽOJI ARCHITEKTŪRA

10.1. SUOLAI

Projekte numatyti lauko suoliukai gaminami iš metalinio rėmo ir medinės sėdimosios dalies.

Mediena kietmedžio (neturinčio saku), ne mažesnių kaip 4 cm storio lentų, mediena impregnuota ir lakuota 2 sluoksniais skaidraus lako.

Minimalus suolo ilgis 1,5 m, sėdimosios dalies aukštis ne žemiau kaip 0,4 ir ne aukščiau kaip 0,45 m, bendras aukštis ne daugiau kaip 0,8 m, plotis ne mažiau kaip 0,40 m.



2 pav. Projekte numatyti suoliukai

Pastaba: Galima naudoti analogą suderinus su Statytoju ir Projektuotoju.

10.2. ŠIUKŠLIADĖŽĖS

Projekte numatytos metalinės šiukšlių dėžės. Talpa ne mažiau kaip 70 l. Aukštis ne mažiau kaip 800 mm, plotis ne mažiau kaip 400 mm, ilgis ne mažiau kaip 500 mm.

Galima apdaila mediena kaip ir suolo.

Šiukšliadėžė parenkama su dangčiu / stogeliu dėl galimo šiukšlių išnešiojimo.



3 pav. Projekte numatytos šiukšliadėžės

Pastaba: Galima naudoti analogą suderinus su Statytoju ir Projektuotoju.

DOKUMENTO ŽYMUO	LAPAS	LAPŲ	LAIDA
	AT-21S-1725-01-TDP-SD.TS	51	55

TS 011. DVIRAČIŲ STOVAI

Projekte numatyti metaliniai dviračių stovai iš cinkuoto plieno dažyto milteliniu būdu. Aukštis ne mažiau kaip 70 cm.



3 pav. Projekte numatyti dviračių stovai

Pastaba: Galima naudoti analogą suderinus su Statytoju ir Projektuotoju.

TS 012. APŽELDINIMAS

12.1. VEJA

Žemės plotai ir šlaitai sutvirtinami užpilant 6 cm storio dirvožemio sluoksniu, paskleidžiant gruntą ir užsėjant.

Veja atstatoma ir įrengiama atlikus dangos įrengimo darbus. Paruošiamieji darbai vejos įrengimui: augalinė žemė tolygiai paskleidžiama visame būsimos vejos plote 6 cm storio sluoksniu, nurenkami akmenys, žemės paviršius sutankinamas voluojant. Prieš sėjant žolių mišinį, žemės paviršius išpurenamas.

Vejos žolės mišinys turi būti parenkamas pagal žemės rūšį arba aplinką. Parinkus ir pasėjus žolių mišinį, jeigu nėra specialių pardavėjo reikalavimų žemės paruošimui, tręšimui ir auginimui, augalų paviršius dar kartą voluojamas, palaistomas. Užaugusi dekoratyvinė veja pjaunama, kai ji pasiekia 5-7 cm aukščio. Žolė pirmą kartą pjaunama, patrumpinant ją tik 1,5-2 cm. Vėliau pjaunama vėl, kai žolė užauga, priklausomai nuo oro sąlygų ir vejos rūšies. Intensyviai veją šienaujant, būtina tręšti. Vejos priežiūra, tręšimas, laistymas, purškimas chemikalais, parenkamas konkrečiai, pagal vejos paskirtį.

DOKUMENTO ŽYMUO	LAPAS	LAPŲ	LAIDA
AT-21S-1725-01-TDP-SD.TS	52	55	0

12.2. MEDŽIŲ SODINUKAI

Teritorija apželdinama medžiais. Teritorijoje numatomos paprastosios liepos (suderinus su statytoju galimas keitimas į kitos rūšies sodinukus).

Medžiai sodinami vadovaujantis Medžių ir krūmų veisimo, vejų ir gėlynų įrengimo taisyklių patvirtinimu.

Sodinamų medžių apimtis ne mažesnė kaip 8 cm metro aukštyje.

Pasodinti medžiai tvirtinami prie kuolų (prie kiekvieno medžio 2 arba 3 kuolai), įgilinti ne mažiau kaip 60 cm. Tvirtinami guminiiais diržais, kad nebūtų pažeista žievė, naudojami diržai su atitolinimo fiksatoriais. Pasodinus medį, aplink medžio kamieną ne mažesniu kaip 1,5 m atstumu nuo jo iš dirvožemio suformuojamas 7-8 cm aukščio žemės kauburėlis laistymui.

TS 013. STATYBVIETĖS IŠBANDYMAS

13.1. BENDROJI DALIS

Papildomai prie kitų šioje specifikacijoje numatytų bandymų, turi būti laikomasi šių bendrųjų sąlygų.

Bandymai turi būti vykdomi taip, kad visur, kur įmanoma, kiekvieną gautą rezultatą būtų galima patikrinti iš dviejų nepriklausomų atskaitos taškų.

Užbaigęs pavienes darbo dalis, Rangovas privalo atlikti visus vietinius bandymus visuose darbo srityse, dalyvaujant Projekto vadovui.

Rangovas savo lėšomis pasirūpina kvalifikuota darbo jėga, aparatūra ir prietaisais reikalingais efektyviam bandymų atlikimui. Prireikus turi būti pademonstruotas prietaisų tikslumas.

Kiekviena užbaigta objekto sistema turi būti patikrinta kaip visuma eksploatacijos sąlygomis, siekiant įsitikinti, kad kiekvienas komponentas funkcionuoja teisingai sąveikoje su visa sistema.

Rangovas privalo atlikti visus kalibravimus ir bandymus, kurių reikia užtikrinti, kad visi jo darbai ir įranga, medžiagos komponentai yra patenkinamos fizinės būklės ir atlieka numatytas funkcijas ir operacijas. Turi būti nemokamai atlikti derinimo darbai reikalingi tam, kad sistema veiktų, kaip numatyta.

Prieš prašydamas galutinio patikrinimo Rangovas pateikia Projekto vadovui visus bandymo duomenis. Šie dokumentai turi būti užpildomi po to, kai suderinami apsauginiai įrenginiai. Kiekvienam bandymui turi būti nurodyti šie duomenys:

- bandymų procedūros aprašymas;
- techniniai bandymų rezultatai;
- bandymų data;
- bandymuose dalyvavęs personalas;

DOKUMENTO ŽYMUO	LAPAS	LAPŲ	LAIDA
AT-21S-1725-01-TDP-SD.TS	53	55	0

- gedimų aprašymas;
- bandymo įrangos sąrašas.

13.2. BANDYMAI MONTAVIMO METU

Montavimo metu Rangovas privalo reguliariai atlikti bandymus, kad užtikrintų patenkinamą montavimo atlikimą, atitinkantį Sutarties reikalavimus. Bandymuose turi dalyvauti Projekto vadovas. Kiekvieno bandymo laikas registruojamas ir užrašomos visos klaidos ir/ar gedimai. Rangovas privalo pasirūpinti visomis bandymui reikalingomis priemonėmis, ir Projekto vadovui turi būti leista pasinaudoti bet kuriuo prietaisu, kurį jis gali laikyti esant reikalingu bandymams.

13.3. BANDYMŲ ĮRANGA

Projekto vadovui pareikalavus, Rangovas privalo pateikti bet kurio matavimo prietaiso tikslumo įrodymus. Visuose bandymuose naudojamos priemonės turi būti kalibruotos ne vėliau kaip prieš 12 mėnesių iki bandymų dienos.

Prieš prašydamas galutinių patikrinimų, Rangovas privalo užtikrinti, kad visos sistemos būtų išbandytos, paruoštos naudojimui, o visa įranga patenkinamai veikėtų.

TS 014. DARBŲ SAUGA

Visais darbo saugos klausimais būtina vadovautis „Darboviečių įrengimo statybvietėse nuostatomis“ Nr. A1-22/D1-34; DT 5-00 „Saugos ir sveikatos taisyklės statyboje“; STR 1.07.02:2005 „Žemės darbai“ bei kitais veikiančiais darbo saugos dokumentais.

Prieš pradėdant vykdyti darbus, darbininkai turi būti supažindinti su technologijos projekto reikalavimais, pravedamas instruktažas, darbininkai aprūpinami darbiniais rūbais, avalyne, šalmais, apsauginiais diržais ir kita būtina įranga. Darbams būtina išduoti paskyra – leidimą.

Esamų požeminių komunikacijų zonoje žemės darbus vykdyti galima tik gavus organizacijų, kurioms priklauso šios komunikacijos raštišką leidimą. Prieš pradėdant kasti gruntą reikia pažymėti žemės paviršiuje požeminių komunikacijų trasas. Šiose vietose žemės darbams privalo vadovauti ir juos prižiūrėti statybos vadovas, o iškasus gruntą prie pat elektros kabelių ir dujotiekio linijų, darbuose turi dalyvauti ir už šias komunikacijas atsakančių organizacijų atstovas. Atkasti elektros kabelius ir dujotiekio linijas leidžiama tik kastuvais, dirbant labai atsargiai.

Radus darbo brėžiniuose nepažymėtų požeminių komunikacijų, begalima kasti žemės, kol nebus gautas iš organizacijos, kuriai priklauso rasta komunikacija, raštiškas leidimas.

DOKUMENTO ŽYMUO	LAPAS	LAPŲ	LAIDA
AT-21S-1725-01-TDP-SD.TS	54	55	0

Neleidžiama kasti šlapių smėlio, lioso arba piltinių gruntų, nesutvirtinant iškasos sienelių. Statybos vadovas privalo nuolat kontroliuoti darbus kasant labai drėgnus ir šlapius gruntus, nes keičiantis grunto drėgnumui, keičiasi ir grunto natūralaus byrėjimo kampas, todėl iškasos šlaitas gali nuslinkti ir užgriūti iškasoje dirbančius žmones. Statybos vadovas prieš kiekvieną pamainą privalo apžiūrėti iškasą ir nustatyti grunto būseną. Reikalui esant, jis turi imtis priemonių apsaugoti darbininkus nuo galimų nelaimingų atsitikimų darbo metu.

Prieš keliant, kiekvienas elementas turi būti apžiūrėtas ir atitinkamai paruoštas. Apžiūros metu tikrinamas elemento markiravimas, užkabinimo elementų stovis, įtvirtinimas projektinėje padėtyje.

Keliant nestandartiniu krūviu, kurie neturi kėlimo kilpų, skylių ar žymų, nurodančių jų kabinimo vietas, darbams tiesiogiai vadovauja darbų vadovas.

Naudojami nuimami kabinimo įtaisai turi būti inventoriniai. Nuimami kabinimo įtaisai turi būti paženklinti, nurodyta jų keliamoji gali, išbandymo data.

Galimos pavojingų veiksnių zonos turi būti pažymėtos įspėjamaisiais ženklais. Įėjimo į darbo vietą ir darbo vietoje esantys takai įrengiami ne siauresni kaip 0,6 m ir ne žemesni kaip 1,8 m. Takai ir darbo vietos esančios 1,3 m ir didesniame aukštyje aptveriamos laikiniais aptvarais. Takuose su didesniu kaip 20⁰ nuolydžiu įrengiamos kopėčios su aptvarais. Jei aptvarų nėra, naudojami saugos diržai. Keliai, takai ir darbo vietos kur vyksta montavimo – demontavimo darbai, apšviečiamos ne mažiau kaip 30 lx. Nulipimui į tranšėjas, daubas ir išlipimui iš jų būtina įrengti lipynes su turėklais.

Statinio konstrukcijų (bordiūrų, stulpų, vamzdynų, dangų ir pan.) ardymo – demontavimo vietos turi būti atitvertos signaliniu aptvėrimu ne mažiau 5 m nutolusiu nuo ardomų konstruktyvų kraštinių ribų.

Suvirinimo aparatai, elektros kabeliai, dujų žarnos, balionai, elektrinių suvirinimo aparatų prijungimo prie srovės šaltinio įrenginiai turi būti techniškai tvarkingi ir saugūs. Suvirinimo elektra aparatus prie srovės šaltinio gali prigungti tik elektrikas arba pats suvirintojas, jei jis turi atitinkamą kvalifikaciją ir atsakingų asmenų leidimą. Atlikti suvirinimo darbu aukštyje leidžiama tik nuo pastolių arba bokštelių.



Prie demontavimo darbų naudojant elektrinius įrankius (gražtus, pjūklus ir t.t.), jie turi būti techniškai tvarkingi. Elektriniai įrankiai turi būti apsaugoti iš išorės taip, kad į juos nepatektų kiti kūnai, vanduo, kad žmogus neprisiliestų prie tų dalių, kuriomis teka elektros srovė. Įrankiai klase turi atitikti jų naudojimo sąlygas (lauke, pavojingose ir labai pavojinguose patalpose).

Statybos objekte įrengiamos buitinės patalpos, tualetai, prausyklos (pailsėti, pavalgyti, persirengti, nusiprausti ir t.t.). Buitinėse patalpose sukomplektuojama pirmosios medicinos pagalbos vaistinėle. Objekte turi būti pirminės gaisro gesinimo priemonės, sukomplektuotos pagal galiojančias normas.

DOKUMENTO ŽYMUO	LAPAS	LAPŲ	LAIDA
	AT-21S-1725-01-TDP-SD.TS	55	55

DARBŲ IR MEDŽIAGŲ KIEKIŲ ŽINIARAŠTIS

Eil. Nr.	Pavadinimas ir techninės charakteristikos	Žymuo	Mato vnt.	Kiekis	
				4	5
1	2	3	4	4	5
1. Paruošiamieji darbai					
1.1	Tako ašinės linijos nužymėjimas trasoje	TS02	km	0,760	
1.2	Esamos asfaltbetonio dangos ardymas ir atstatymas	TS02	m ²	76	
1.3	Bortų demontavimas	TS02	m	6	
1.4	Ryšių kabelių apsaugojimas gaubtais d110 Apsauginiai gaubtai d110	TS02.3	m m / vnt.	19 19 / 2	
1.5	Rezervinių vamzdžių PVC d110 užsandarintais galais įrengimas	TS02.3	m / vnt.	68,5 / 14	
1.6	Apsauginių vamzdžių ant dujotiekio įrengimas, kontrolinių vamzdelių ant apsauginių vamzdžių įrengimas, apsauginių šulinių įrengimas	TS02.4	m / vnt.	22,0 / 4	
1.7	Kelio ženklų skydų demontavimas nuo viensiebių atramų rankiniu būdu ir perstatymas	TS02	vnt.	2	
1.8	Kelio ženklų viensiebių metalinių atramų demontavimas ir perstatymas	TS02	vnt.	2	
1.9	Medžių iki 17 cm skersmens kirtimas, pakrovimas į autosavivarčius ir išvežimas	TS02	vnt.	3	
1.10	Medžių daugiau nei 24, bet mažiau nei 32 cm skersmens kirtimas, pakrovimas į autosavivarčius ir išvežimas	TS02	vnt.	3	
1.11	Medžių daugiau nei 24, bet mažiau nei 32 cm skersmens kirtimas, pakrovimas į autosavivarčius ir išvežimas	TS02	vnt.	1	
1.12	Medžių kelmų rovimas, pakrovimas į autosavivarčius ir išvežimas rangovo pasirinktu atstumu	TS02	vnt.	7	
1.13	Statybinių šiukšlių pakrovimas ir išvežimas iki 10 km	TS 02	t	15	
2. Žemės darbai					
2.1	Augalinio grunto 15-20 cm nuėmimas, pervežimas iki 10 km ir sandėliavimas	TS 03	m ² / m ³	3540	620

0	2022	Statybos leidimui, konkursui			
Laida	Išleidimo data	Laidos statusas. Keitimo priežastis (jei taikoma)			
KVAL. PATV. DOK. NR.	 Žirmūnų g.139-321, Vilnius Tel.: (8~5) 272 83 34		STATINIO PROJEKTO PAVADINIMAS PĖSČIŪJŲ – DVIRAČIŲ TAKO TARP FABRIKO IR VOKĖS GATVIŲ LENTVARIO M. TRAKŲ RAJONO SAVIVALDYBĖS SUPAPRASTINTAS STATYBOS PROJEKTAS		
30394	PV	Rimvydas Juodka		STATINIO NR. IR PAVADINIMAS, DOKUMENTO PAVADINIMAS	LAIDA
37607	PDV	Rūta Akučkaitė		01-Takai	0
				Sąnaudų kiekių žiniaraštis	
KALBOS TRUMP. LT	STATYTOJAS TRAKŲ RAJONO SAVIVALDYBĖS ADMINISTRACIJA		DOKUMENTO ŽYMUO AT-21S-1725-01-TDP-SD.SŽ		LAPAS LAPŲ 1 4

Eil. Nr.	Pavadinimas ir techninės charakteristikos	Žymuo	Mato vnt.	Kiekis	
1	2	3	4	4	5
2.2	II gr. grunto kasimas ekskavatoriais 0,4 m ³ kaušu, pakrovimas į autosavivarčius, darbas sąvartoje	TS 03	m ³	740	
2.3	II gr. grunto kasimas rankiniu būdu pakrovimas į autosavivarčius, darbas sąvartoje ir išvežimas iki 10 km	TS 03	m ³	300	
2.4	II gr. trūkstamo grunto kasimas ekskavatoriais 0,4 m ³ kaušu, pakrovimas į autosavivarčius, darbas sąvartoje ir atvežimas iki 10 km	TS 03	m ³	502	
2.5	II grupės grunto kasimas ir perstumimas iki 50 m	TS03	m ³	50	
2.6	Žemės sankasos viršaus planiravimas mechanizuotai	TS 03	m ²	2020	
2.7	Žemės sankasos viršaus planiravimas rankiniu būdu	TS 03	m ²	860	
2.8	Žemės sankasos viršaus 0,30 m sluoksnio tankinimas	TS 03	m ³	610	
2.9	Žemės sankasos viršaus 0,30 m sluoksnio tankinimas rankiniu būdu	TS 03	m ³	260	
2.10	Griovių planiravimas ir lyginimas	TS 03	m	475	
2.11	Šlaitų tvirtinimas 6 cm dirvožemio sluoksniu, paskleidžiant gruntą ir pasėjant žolės mechanizuotu būdu	TS03	m ²	2280	
3.1. Kelio dangos konstrukcijos įrengimas (I variantas)					
3.1	Asfalto viršutinis dangos sluoksnis iš mišinio AC 5 VL (bordo / raudona spalva), h=0,03	TS06	m ²	1902	
3.2	Asfalto viršutinis dangos sluoksnis iš mišinio AC 22 PL, h=0,08	TS06	m ²	1902	
3.3	Trinkelių dangos įrengimas, h-0,08	TS07	m ²	834	
3.4	Pasluoksnio įrengimas iš smėlio, h-0,03	TS07	m ²	834	
3.5	Skaldos pagrindas (po asfalto danga) iš nesurištų mineralinių medžiagų mišinio 0/45, h=0,15 m	TS04	m ²	1902	
3.6	Skaldos pagrindas (po trinkelių danga) iš nesurištų mineralinių medžiagų mišinio 0/45, h=0,20 m	TS04	m ²	834	
3.7	Šalčiui nejautrių medžiagų sluoksnio įrengimas, h-0,14; 0,19	TS04	m ³	479	
3.8	Siūlių įrengimas panaudojant sandariklio masę	TS06	m	74	
3.9	Vejos ir velo bortų įrengimas	TS07	m	2415	
3.10	Gatvės, įvažiavimo bortų įrengimas	TS07	m	74	
3.11	AC 16 PD, h- 0,06 asfalto pagrindo - dangos sluoksnio įrengimas nuovažose	TS06	m ²	51	

DOKUMENTO ŽYMUO	LAPAS	LAPŲ	LAIDA
	AT-21S-1725-01-TDP-SD.SŽ	2	4

Eil. Nr.	Pavadinimas ir techninės charakteristikos	Žymuo	Mato vnt.	Kiekis	
1	2	3	4	4	5
3.12	Skaldos pagrindas iš nesurištų mineralinių medžiagų mišinio 0/45, h=0,20 m	TS04	m ²	53	
3.13	Apsauginio šalčiui atsparaus sluoksnio įrengimas, h=0,29 m	TS04	m ³	16	
3.2. Kelio dangos konstrukcijos įrengimas (II variantas)					
3.1	Asfalto viršutinis dangos sluoksnis iš mišinio AC 5 VL (bordo / raudona spalva), h=0,03	TS06	m ²	1902	
3.2	Asfalto viršutinis dangos sluoksnis iš mišinio AC 22 PL, h=0,08	TS06	m ²	1902	
3.3	Trinkelių dangos įrengimas, h=0,08	TS07	m ²	834	
3.4	Pasluoksnio įrengimas iš smėlio, h=0,03	TS07	m ²	834	
3.5	Žvyro pagrindas (po asfalto danga) iš nesurištų mineralinių medžiagų mišinio 0/45, h=0,20 m	TS04	m ²	1902	
3.6	Žvyro pagrindas (po trinkelių danga) iš nesurištų mineralinių medžiagų mišinio 0/45, h=0,20 m	TS04	m ²	834	
3.7	Šalčiui nejautrių medžiagų sluoksnio įrengimas, h=0,14	TS04	m ³	384	
3.8	Siūlių įrengimas panaudojant sandariklio masę	TS06	m	74	
3.9	Vejos ir velo bortų įrengimas	TS07	m	2415	
3.10	Gatvės, įvažiavimo bortų įrengimas	TS07	m	74	
3.11	AC 16 PD, h- 0,06 asfalto pagrindo - dangos sluoksnio įrengimas nuovažose	TS06	m ²	51	
3.12	Žvyro pagrindas iš nesurištų mineralinių medžiagų mišinio 0/45, h=0,20 m	TS04	m ²	53	
3.13	Apsauginio šalčiui atsparaus sluoksnio įrengimas, h=0,29 m	TS04	m ³	16	
5. Vandens nuvedimo įrengimas					
5.1	Pralaidų tranšėjų užpylimas gamtiniu smėliu ir sutankinimas vibroplokštėmis	TS08	m ³	31	
5.2	Plastikinių pralaidų d400, d200 įrengimas su antgaliais	TS08	vnt./m	7	51,5
6. Saugaus eismo organizavimas					

DOKUMENTO ŽYMUO	LAPAS	LAPŲ	LAIDA
	AT-21S-1725-01-TDP-SD.SŽ	3	4

Eil. Nr.	Pavadinimas ir techninės charakteristikos	Žymuo	Mato vnt.	Kiekis	
				4	5
1	2	3	4	4	5
6.1	Kelio ženklų viensteinų metalinių d=76,1 mm, h=4,00 m atramų su betono pagrindu pastatymas	TS09	vnt./m	7	
6.2	Kelio ženklų montavimas prie viensteinų atramų ir apšvietimo atramų	TS09	vnt./m ²	24	
6.3	Horizontalus kelio ženklavimas dažais, Nr. 1.1 (termoplastu)	TS09	m / m ²	52	6,2
6.4	Horizontalus kelio ženklavimas dažais, Nr. 1.5 (termoplastu)	TS09	m / m ²	688	20,6
6.5	Horizontalus kelio ženklavimas dažais, Nr. 1.12 (termoplastu)	TS09	m ²	1,4	
6.6	Horizontalus kelio ženklavimas dažais, Nr. 1.13.1 (termoplastu)	TS09	m ²	24,6	
6.7	Horizontalus kelio ženklavimas dažais, Nr. 1.14 (termoplastu)	TS09	m ²	4,3	
6.8	Horizontalus kelio ženklavimas dažais, Nr. 1.23 (termoplastu)	TS09	m ²	7,4	
6.9	Signalinių stulpelių pastatymas	TS09	vnt.	28	
6.10	Suolų įrengimas	TS09	vnt.	2	
6.11	Šiukšliadėžių įrengimas	TS09	vnt.	2	
6.12	Medžių sodinukų sodinimas ir pririšimas prie kuolų	TS010	vnt.	40	

Pastabos:


- 1) Rangovas turi įsivertinti vieną dangos konstrukciją iš pateiktų dviejų dangos konstrukcijos variantų.
- 2) Rangovas statybvietės išlaidose turi įsivertinti visus su sutarties vykdymu susijusius dokumentus (įskaitant deklaracijos apie statybos užbaigimą gavimą).
- 3) Statybos metu objekto (brėžiniai) medžiagų ir darbų kiekiai gali būti tikslinami.
- 4) Rangovas turi įvertinti visus darbus, įrenginius ir medžiagas reikalingas projektui įgyvendinti išlaikant ne prastesnius, nei techninėse specifikacijose numatytus reikalavimus.
- 5) Rangovas turi įvertinti visus darbus, įrenginius ir medžiagas reikalingus projekto įgyvendinimui pagal brėžinius.
- 6) Nurodyti darbai turi būti įvertinti kompleksiskai, kartu su visais palydinčiais darbais.
- 7) Visos naudojamos medžiagos ir gaminiai turi būti geriausios kokybės, tinkamos numatyta paskirčiai ir atitikti nacionalinius ir tarptautinius standartus. Medžiagos ir gaminiai turi ilgai tarnauti, reikalauti minimalios priežiūros ir turi būti gautos iš patikimų tiekėjų (gamintojų) su atitikties deklaracijomis.
- 8) Statybos metu pažeidus esamas komunikacijas, šulinius ir kitas inžinerinių tinklų sudėtinės dalis, jos turės būti pakeistos naujomis.

DOKUMENTO ŽYMUO	LAPAS	LAPŲ	LAIDA
	AT-21S-1725-01-TDP-SD.SŽ	4	4

ATLIKTŲ PRITARIMŲ IR SUDERINIMŲ SĄRAŠAS

Eil. Nr.	Institucija	Atsakingas asmuo	Suderinimo data, pastabos*
1	2	3	4
1.	UAB „Miniskipas“	Rinkodaros direktorius Vytautas Verbickas	2021-08-09
2.	UAB „Trakų vandenys“	Algimantas Lankas	2021-08-11
3.	Litgrid AB	Infrastruktūros priežiūros centro rytų regiono vyresnysis inžinierius Rimas Savukas	2021-09-13 Prieš pradėdant vykdyti darbus 110/330 kV OL/KL linijos apsaugos zonoje gauti Litgrid AB IPC regiono raštišką leidimą darbams. Daugiau informacijos www.litgrid.eu
4.	Telia Lietuva, AB	Tinklo resursų administravimo komandos inžinierius Robertas Kurpis	2021-08-25 Prieš 3 paras iki darbų pradžios būtina paimti raštišką sutikimą Žemės kasimo darbams Vilniaus g. 18 Švenčionys
5.	AB „Energijos skirstymo operatorius“	Inžinierius Donatas Venzlauskas	2021-08-25 Prieš žemės kasimo darbus išsikviesti AB „Energijos skirstymo operatorius“ atstovą
6.	UAB „Elektros pasaulis“	Direktorius Valdas Džikevičius	2021-08-31 Prisijungimo vieta suderinta
7.	Trakų rajono savivaldybės administracija	Administracijos direktorius Andrius Šatevičius	2021-09-06

*Suderinti brėžiniai įkelti į priedus.

0	2021	Statybos leidimui, konkursui			
Laida	Išleidimo data	Laidos statusas. Keitimo priežastis (jei taikoma)			
KVAL. PATV. DOK. NR.	 Žirmūnų g.139-321, Vilnius Tel.: (8~5) 272 83 34		STATINIO PROJEKTO PAVADINIMAS PĖSČIŪJŲ – DVIRAČIŲ TAKO TARP FABRIKO IR VOKĖS GATVIŲ LENTVARIO M. TRAKŲ RAJONO SAVIVALDYBĖS SUPAPRASTINTAS STATYBOS PROJEKTAS		
30394	SPV	Rimvydas Juodka	STATINIO NR. IR PAVADINIMAS, DOKUMENTO PAVADINIMAS	LAIDA	
37607	PDV	Rūta Akučkaitė			
			01-Takai	0	
			Atliktų pritarimų suderinimų sąrašas		
KALBOS TRUMP. LT	STATYTOJAS TRAKŲ RAJONO SAVIVALDYBĖS ADMINISTRACIJA		DOKUMENTO ŽYMUO AT-21S-1725-01-TDP-SD.APSS	LAPAS 1	LAPŲ 1



TVIRTINU:

2008 m. 03 mėn. 08 d.

TECHNINĖ PROJEKTAVIMO UŽDUOTIS

- 1. Statinio projekto pavadinimas:** Pėsčiųjų – dviračių tako tarp Fabriko ir Vokės gatvių Lentvario m. Trakų rajono savivaldybės supaprastintas statybos projektas
- 2. Projekto rengimo etapas:** Techninis darbo projektas
- 3. Lėšų pobūdis:** Valstybės, savivaldybės, ES.
- 4. Statinio projekto rengimo pagrindas:** Projektavimo užduotis
- 5. Statytojas(užsakovas):** Trakų rajono savivaldybės administracija, įstaigos kodas 81626536, Vytauto g. 33, 21106 Trakai
- 6. Statybos adresas:** Pramonės g., Lentvario m., Trakų r. sav.
- 7. Statybos rūšis:** Naujo statinio statyba
- 8. Statinių grupė:** Susisiekimo komunikacijos [5.2.1.];
- 9. Statinio paskirtis:** Keliai [8.1.]
- 10. Statinio kategorija:** Nesudėtingas statinys
- 11. Projekto tikslas:**

Pėsčiųjų – dviračių takas yra E kategorijos takas skirtas susiekimui pėsčiomis ir daviračiais bei kitomis biotarnsporto rūšims Lentvario miesto ir aplinkinių vietovių gyventojų mobilumui didinti.

11.1. Suprojektuoti;

11.2. Kietos dangos taką padalintą į dvi dalis:

11.2.1. pėsčiųjų taką (įrengiant pilkos spalvos betonines trinkeles);

11.2.2. dviračių taką (įrengiant raudonos spalvos asfalto dangą);

11.3. Apšvietimą per visą tako ilgį;

11.4. Numatyti vietas Pramonės gatvės Lentvaryje kirtimui;

11.5. Mažosios architektūros bei želdinimo elementus.

12. Preliminarūs statinio techniniai rodikliai: Projektuojamo tako ilgis apie 0,747 km.

13. Techninio darbo projekto apimtis ir detalumas:

13.1. Bendrieji duomenys;

13.2. Projektiniai sprendiniai (aiškinamasis raštas, brėžiniai, techninės specifikacijos ir statybos produktams), šioms projekto dalims:

13.2.1 Bendroji dalis;

13.2.2 Susisiekimo dalis;

13.2.3. Apšvietimo dalis;

13.2.4. Lauko lietaus nuotekų dalis;

13.2.5. Skaičiuojamosios kainos nustatymo dalis;

13.2.6. Darbų kiekių žiniaraštis;

13.2.7. Inžinerinių-geologinių tyrinėjimų dalis.

14. Kiti reikalavimai:

14.1. Pateikti, gavus įgaliojimą, projektinę dokumentaciją bendrajai ekspertizei, pataisyti projektinius sprendinius pagal ekspertizės pastabas;

14.2. Projektuotojas Užsakovui pateikia projektą su statybą leidžiančiu dokumentu.

15. Projekto komplektų skaičius pateikiamas užsakovui: Techninio projekto 3 egzemplioriai bylose ir 1 skaitmeninėse laikmenose.

Parengė: Statybos, ūkio plėtros ir turto valdymo skyriaus vyriausiasis specialistas
Aidas Rakauskas, tel. (8 528) 58 307

Trakų rajono savivaldybės administracijos
Statybos, ūkio plėtros ir turto valdymo skyriaus
vedėjas

Romuald Žigaitis
2008 m. 03 mėn. 08 d.

Situācijas chema

•





TRAKŲ RAJONO SAVIVALDYBĖS MERAS

Vytauto g. 33, 21106 Trakai, tel. (8 528) 55 486, faks. (8 528) 53 140,
el. p. meras@trakai.lt, interneto svetainė www.trakai.lt

UAB „Miniskipas“
info@miniskipas.lt

2020-12- Nr. MP3E-
į 2020-12-08 Nr. 2020/12/08-01

DĖL LEIDIMO PROJEKTUI PARENGTI

Trakų rajono savivaldybė, atsakydama į 2020 m. gruodžio 18 d. UAB „Miniskipas“ raštą Nr. 2020/12/08-01, informuoja, kad neprieštarauja, jog UAB „Miniskipas“ rengtų pėsčiųjų ir dviračių tako įrengimo šalia Pramonės g., Lentvario m., techninį darbo projektą bendrovės lėšomis.

Pažymime, kad įvertinus lėšų sumą, reikalingą minėto tako įrengimui, Trakų rajono savivaldybė ieškos finansinių galimybių atlikti šio pėsčiųjų ir dviračių tako įrengimo darbus.

Artimiausiu metu pateiksime įgaliojimą projekto rengimui atstovaujat Trakų rajono savivaldybės administraciją.

Savivaldybės merė

Edita Rudelienė

DETALŪS METADUOMENYS	
Dokumento sudarytojas (-ai)	Trakų rajono savivaldybės administracija, Vytauto g.33, LT-21106 Trakai , Lietuva (2020-12-28 10:57:54 AM)
Dokumento pavadinimas (antraštė)	DĖL LEIDIMO PROJEKTUI PARENGTI
Dokumento registracijos data ir numeris	2020-12-28 Nr. MP3E-143
Dokumento gavimo data ir dokumento gavimo registracijos numeris	-
Dokumento specifikacijos identifikavimo žymuo	ADOC-V1.0
Parašo paskirtis	Pasirašymas
Parašą sukūrusio asmens vardas, pavardė ir pareigos	Edita Rudelienė, Merė
Parašo sukūrimo data ir laikas	2020-12-28 10:50:44 (GMT+02:00)
Parašo formatas	XAdES-T
Laiko žymoje nurodytas laikas	2020-12-28 10:49:00 (GMT+02:00)
Informacija apie sertifikavimo paslaugos teikėją	RCSC IssuingCA,VI Registru centras - i.k. 124110246,RCSC,LT
Sertifikato galiojimo laikas	2020-05-29 12:44:15 PM–2022-05-29 12:44:15 PM
Parašo paskirtis	Registravimas
Parašą sukūrusio asmens vardas, pavardė ir pareigos	Dokumentų valdymo sistema (TRSA), DocLogix
Parašo sukūrimo data ir laikas	2020-12-28 10:57:28 (GMT+02:00)
Parašo formatas	XAdES-EPES
Laiko žymoje nurodytas laikas	-
Informacija apie sertifikavimo paslaugos teikėją	RCSC IssuingCA,VI Registru centras - i.k. 124110246,RCSC,LT
Sertifikato galiojimo laikas	2019-03-27 2:40:17 PM–2022-03-26 2:40:17 PM
Informacija apie būdus, naudotus metaduomenų vientisumui užtikrinti	-
Pagrindinio dokumento priedų skaičius	-
Pagrindinio dokumento pridedamų dokumentų skaičius	-
Programinės įrangos, kuria naudojantis sudarytas elektroninis dokumentas, pavadinimas	DocLogix v12.8.0.0
Informacija apie elektroninio dokumento ir elektroninio (-ių) parašo (-ų) tikrinimą (tikrinimo data)	Tikrinant dokumentą nenustatyta jokių klaidų (2020-12-28 10:57:54 AM)
Elektroninio dokumento nuorašo atspausdinimo data ir ją atspausdinęs darbuotojas	2020-12-28 10:57:54 AM atspausdino Vilma Veličkienė
Paieškos nuoroda	-
Papildomi metaduomenys	-

**UŽDAROSIOS AKCINĖS BENDROVĖS „ATAMIS“
DIREKTORIUS**

**ĮSAKYMAS
DĖL PROJEKTO VADOVO PATVIRTINIMO SUTARČIAI ATLIKTI**

2021 m. balandžio 2 d. Nr. P-634

Vilnius

Vadovaudamasis 2021 m. vasario 10 d. sudaryta projektavimo darbų sutartimi Nr. AT-20S-1725 **„PĖSČIŪJŲ – DVIRAČIŲ TAKO TARP FABRIKO IR VOKĖS GATVIŲ LENTVARIO M. TRAKŲ RAJONO SAVIVALDYBĖS SUPAPRASTINTAS STATYBOS PROJEKTAS“** techninio darbo projekto parengimo paslaugoms atlikti, s k i r i u:

- projekto vadovu Rimvydą Juodką, (Kval. Atest. Nr. 30394, išduotas 2018 m. sausio 22 d.) ir įpareigoju vykdyti projekto vadovo pareigas;
- susisiekimo ir statybos skaičiuojamosios kainos nustatymo dalių vadove Rūtą Akučkaitę (Kval. Atest. Nr. 37607, išduotas 2018 m. vasario 21 d.);
- elektrotechnikos dalies vadovu Anatolij Špak (Kval. Atest. Nr. 37006, išduotas 2018 m. spalio 19 d.).

Direktorius



Mindaugas Undaravičius



Įmonės kodas 125980257, Didlaukio 9-37, Vilnius LT-08319
A.s. LT777180300016467544, AB Šiaulių bankas Vilniaus fil., banko kodas 71803
Mob tel. +370 601 78008, tel +370 5 2154891, faks. +370 5 278 44 70
El. paštas: info@miniskipas.lt
www.miniskipas.lt

ĮGALIOJIMAS

2021 m. kovo 23 d.


Lentvaris

Vadovaudamasis 2021 m. vasario 10 d. sutarties Nr. AT-21S-1725 ir Trakų rajono savivaldybės administracijos 2021 m. vasario 10 d. įgaliojimu Nr. AP5-7 nuostatomis įgalioju projekto dalies vadovę Rūtą Akučkaitę, atestato Nr. 37607, atlikti techninio darbo projekto „Pėsčiųjų – dviračių tako tarp Fabriko ir Vokės gatvių Lentvario m., Trakų rajono savivaldybės supaprastintas projektas“, statybą leidžiančio dokumento gavimo procedūras:

- Tvarkyti visus dokumentus, pasirašyti koreguoti, pateikti ir gauti visus reikiamus prašymus, pasiūlymus, sutikimus ir kitus dokumentus, susijusius su techninio darbo projekto parengimu ir statybą leidžiančio dokumento gavimu, patvirtinti dokumentų tikrumą savo elektroniniu parašu. Taip pat atlikti kitus su aukščiau nurodytu pavedimu reikalingus veiksmus.

Įgaliojimas galioja iki statybą leidžiančio dokumento gavimo.

Rinkodaros direktorius


Vytautas Verbickas



STATYBOS PRODUKCIJOS
SERTIFIKAVIMO CENTRAS

Valstybės įmonė Statybos produkcijos sertifikavimo centras, įmonės kodas 110068926, Linkmenų g. 28, LT-08217 Vilnius

KVALIFIKACIJOS ATESTATAS

Nr.30394

Rimvydas Juodka

A.k. [redacted]

Suteikta teisė eiti ypatingojo statinio projekto vadovo, ypatingojo statinio projekto vykdymo priežiūros vadovo ir statinio ekspertizės vadovo pareigas.

Statiniai: susisiekimo komunikacijos (keliai, gatvės, geležinkelio kelias, kiti transporto statiniai), taip pat minėti statiniai, esantys kultūros paveldo objekto teritorijoje, jo apsaugos zonoje, kultūros paveldo vietovėje.



Direktorius

Valdemaras Gauronskis

19380

Išduotas 2018 m. sausio 22 d.

Pirmą kartą išduotas 2012 m. gruodžio 19 d.

Kvalifikacijos atestatų registras skelbiamas www.spsc.lt



STATYBOS PRODUKCIJOS
SERTIFIKAVIMO CENTRAS

Valstybės įmonė Statybos produkcijos sertifikavimo centras, įmonės kodas 110068926, Linkmenų g. 28, LT-08217 Vilnius

KVALIFIKACIJOS ATESTATAS

Nr.37607

Rūta Akučkaitė

Suteikta teisė eiti ypatingojo statinio projekto dalies vadovės ir ypatingojo statinio projekto dalies vykdymo priežiūros vadovės pareigas.

Statiniai: susisiekimo komunikacijos (keliai, gatvės).

Projekto dalys: konstrukcijų, susisiekimo, pasirengimo statybai ir statybos darbų organizavimo, statybos skaičiuojamosios kainos nustatymo.

Direktorius



Valdemaras Gauronskis

19715

Išduotas 2018 m. vasario 21 d.

Pirmą kartą išduotas 2017 m. rugsėjo 26 d.

Kvalifikacijos atestatų registras skelbiamas www.spsc.lt



STATYBOS PRODUKCIJOS
SERTIFIKAVIMO CENTRAS

Valstybės įmonė Statybos produkcijos sertifikavimo centras, įmonės kodas 110068926, Linkmenų g. 28, LT-08217 Vilnius

KVALIFIKACIJOS ATESTATAS

Nr.37006

Anatolij Špak

A.k. [redacted]

Suteikta teisė eiti ypatingojo statinio projekto dalies vadovo ir ypatingojo statinio projekto dalies vykdymo priežiūros vadovo pareigas.

Statiniai: gyvenamieji ir negyvenamieji pastatai, susisiekimo komunikacijos, hidrotechnikos statiniai, kiti inžineriniai statiniai, taip pat minėti statiniai, esantys kultūros paveldo objekto teritorijoje, jo apsaugos zonoje, kultūros paveldo vietovėje.
Projekto dalis: elektrotechnikos (iki 1000 V įtampos).

Direktorius



Valdemaras Gauronskis

21981

Išduotas 2018 m. spalio 19 d.

Pirmą kartą išduotas 2011 m. gruodžio 27 d.

Kvalifikacijos atestatų registras skelbiamas www.spsc.lt


**PROJEKTUI PARENGTI NAUDOTOS LICENCIJUOTOS PROJEKTAVIMO
PROGRAMINĖS ĮRANGOS SĄRAŠAS PAGAL PROJEKTO SUDEDAMĄSIAS DALIS**

Eil. Nr.	Bylos (segtuvo) žymuo	Pavadinimas	Naudota programinė įranga
1.	BD,SD-01	Susisiekimo	Microsoft Office Autodesk Civil 3D 2019/2020
2.	EA-02	Elektrotechnikos (gatvių apšvietimas)	Microsoft Office Autodesk Civil 3D 2019/2020
3.	KS-03	Statybos skaičiuojamosios kainos nustatymo	Microsoft Office Šamata (Sistela)

PRIDEDAMA

- UAB „InfoEra“ pažyma;
- UAB „Komparsa“ pažyma
- UAB „Sistela“ pažyma

Projekto vadovas
(pareigos)


parašas

Rimvydas Juodka
(vardas, pavardė)

**UAB „Komparsa“**

Reg.VĮ Registrų centras, reg.Nr.077797

Adresas: Ateities g. 33, LT-06325 Vilnius, Lietuvos Respublika, tel. (5)2101620, 2101621, faksas (5)2101622

Įmonės kodas: 122748773, PVM mokėtojo kodas: LT227487716

Bankas: Danske bank AS

A/s Nr.: LT157400049838223810

Banko kodas: 74000

2017.05.02

Dėl UAB „ATAMIS“ turimos programinės įrangos**UAB „ATAMIS“**

Adresas: Žirmūnų g. 139, Vilnius, Lietuvos Respublika, Faks.2031280

Įmonės kodas: 300564438, PVM mokėtojo kodas: LT100002411510

UAB „Komparsa“ patvirtina, kad UAB „ATAMIS“ yra įsigijusi šią programinę įrangą:

- | | |
|--|---------|
| 1. Programa Microsoft Office Home and Business 2010 LT | 6 vnt. |
| 2. Programa MS Office Home and Business 2013 32-bit/x64 | 12 vnt. |
| 3. Programos licencija Microsoft Office Mac Home Business 1PK 2011 | 1 vnt. |
| 4. Programinė įranga Microsoft OFFICE 2016 Home&Business | 22 vnt. |

Pareigos: Direktoriaus pavaduotojas
V., pavardė: Tomas Urbonas
Parašas:



Uždaroji akcinė bendrovė SISTELA, Žalgirio 88, 09303 Vilnius
Tel.:(8-5) 2 75 26 45, Faksas (8-5) 2 75 04 11, info@sistela.lt, www.sistela.lt
Įmonės kodas- 123743633, PVM mok. k.- LT237436314

UAB "ATAMIS"

Respublikos g. 15, LT-35185 Panevėžys

PAŽYMA

dėl Sistela kompiuterinių programų ir duomenų bazių statybos darbų sąmatų skaičiavimams
Informacinis-programinis kompleksas SĄMATA

2017 m. gegužės 2 d. Nr. 17-33

Informacinio programinio komplekso „Sąmata“ rengėjas, autorius ir programų pardavėjas UAB Sistela pagal 2017 m. kovo 23 d sutartį Nr. 9693 pardavė, o UAB „Atamis“ teisėtai įsigijo kompiuterines programas statybos darbų sąmatiniams apskaičiavimams (Informacinis programinis kompleksas „Sąmata“) ir gali be apribojimų jas naudoti savo ūkinėje veikloje.

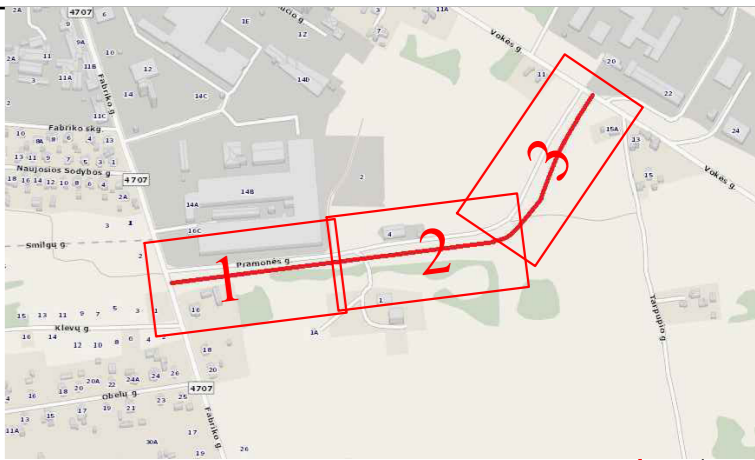
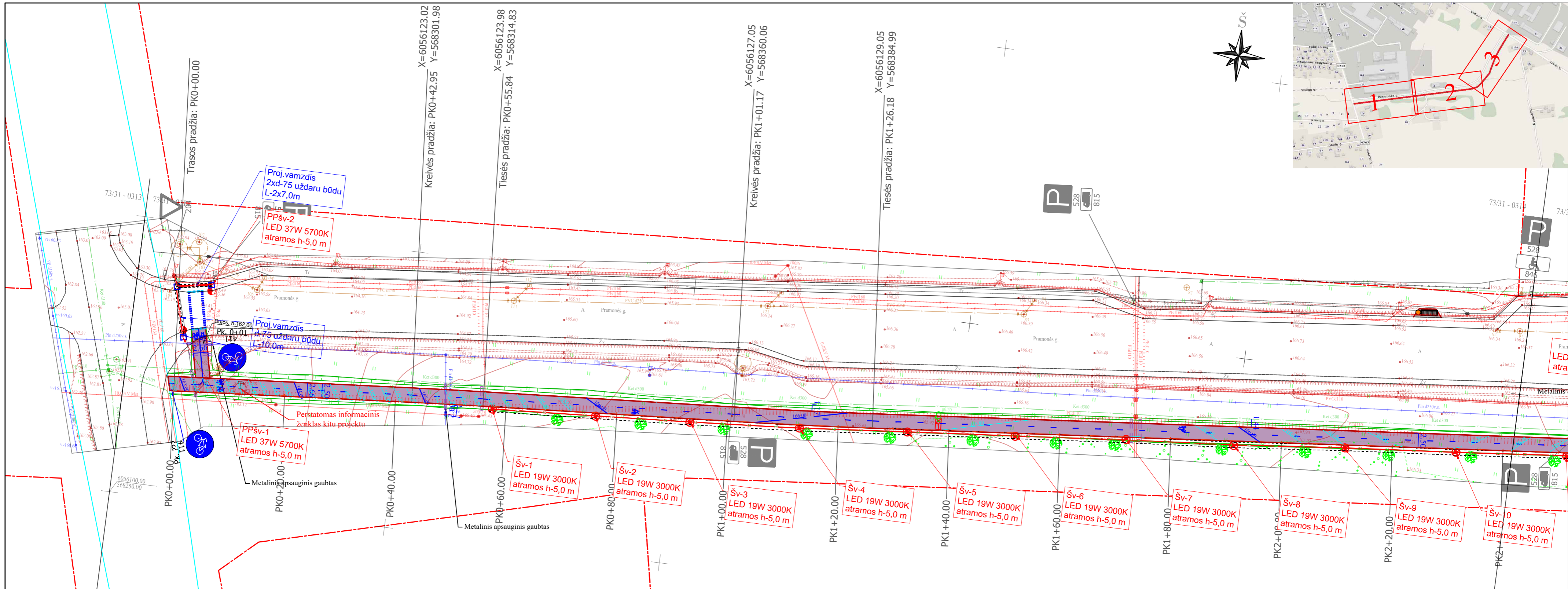
UAB Sistela programos skirtos statybos kainos apskaičiavimams ir sąmatų dokumentų parengimui pagal Lietuvos Respublikos (LR) aplinkos ministerijos patvirtintą statybos techninį reglamentą STR 1.04.04:2017 „Statinio projektavimas, projekto ekspertizė“ bei rekomendacijas statinių statybos skaičiuojamųjų kainų nustatymui.

Kartu su programine įranga vartotojui yra perduota UAB Sistela parengta duomenų bazė (darbo medžiagų ir mechanizmų sąnaudų normatyvai ir kainynai), kurie yra įregistruoti Juridinių asmenų, fizinių asmenų ir mokslo įstaigų parengtų skaičiuojamųjų kainų rekomendacijų registre (www.spsc.lt), toliau Registras, kaip įmonės (UAB Sistela) rekomendacijos. Šiame Registre yra saugomas kontrolinis rekomendacijų egzempliorius. Registro tvarkytojo funkcijas, aplinkos ministro pavedimu (2006-10-26 įsakymas Nr. D1-492) vykdo VĮ Statybos produkcijos sertifikavimo centras.

UAB Sistela generalinis direktorius



Albinas Vaitkevičius



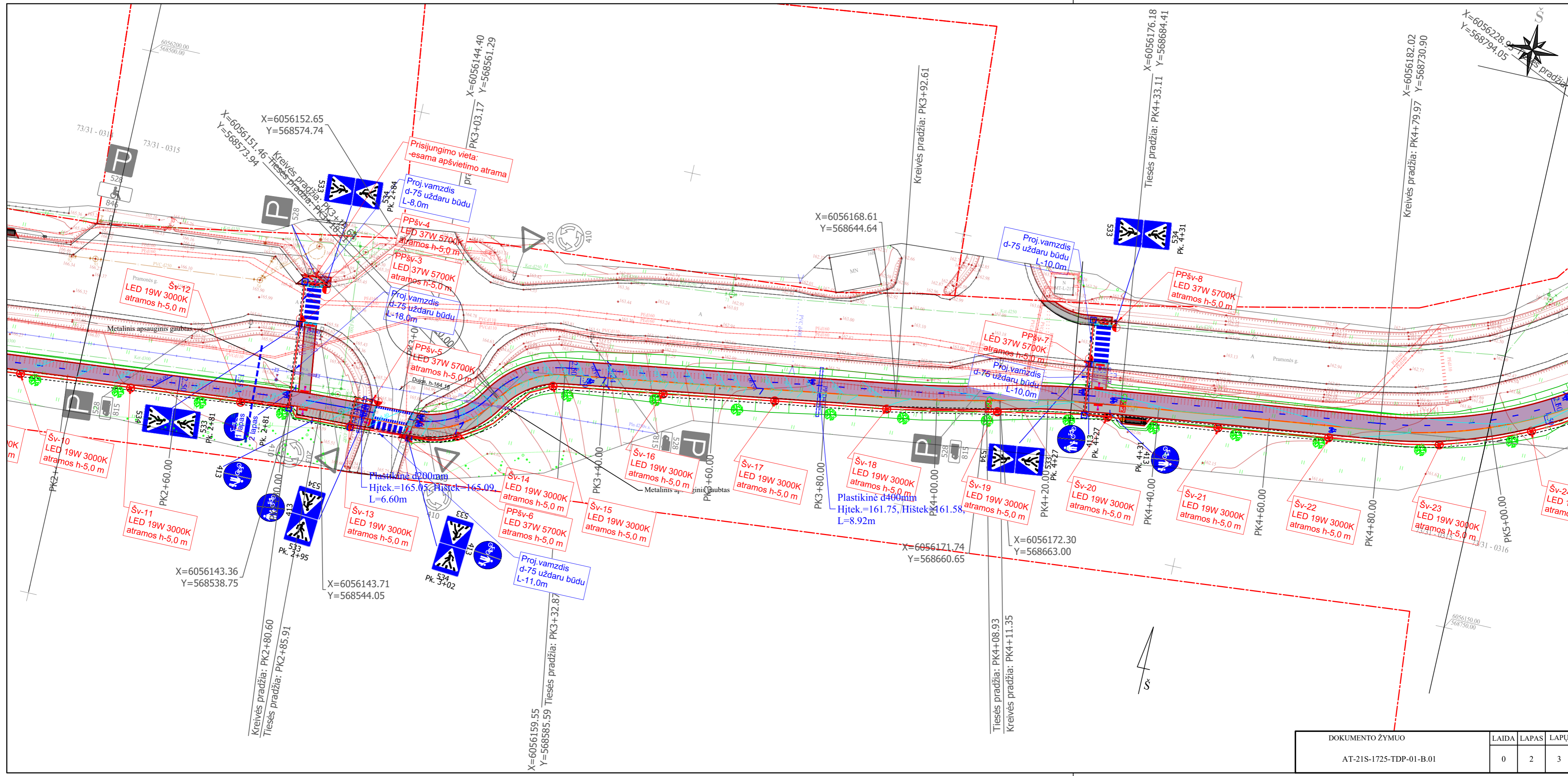
SUTARTINIAI ŽYMĖJIMAI

- Registruoto geodeziškai pamatuoto sklypo riba
- Statinio kadastro riba
- DVR — Darbų vykdymo riba
- Tako ašis
- Kelio bordiūras
- Įleistas kelio bordiūras
- Vejos bordiūras
- Vėlo bordiūras
- Asfalto dangos kraštas
- Projektuojami šlaitai
- Projektuojami kelio ženklai
- Esami kelio ženklai

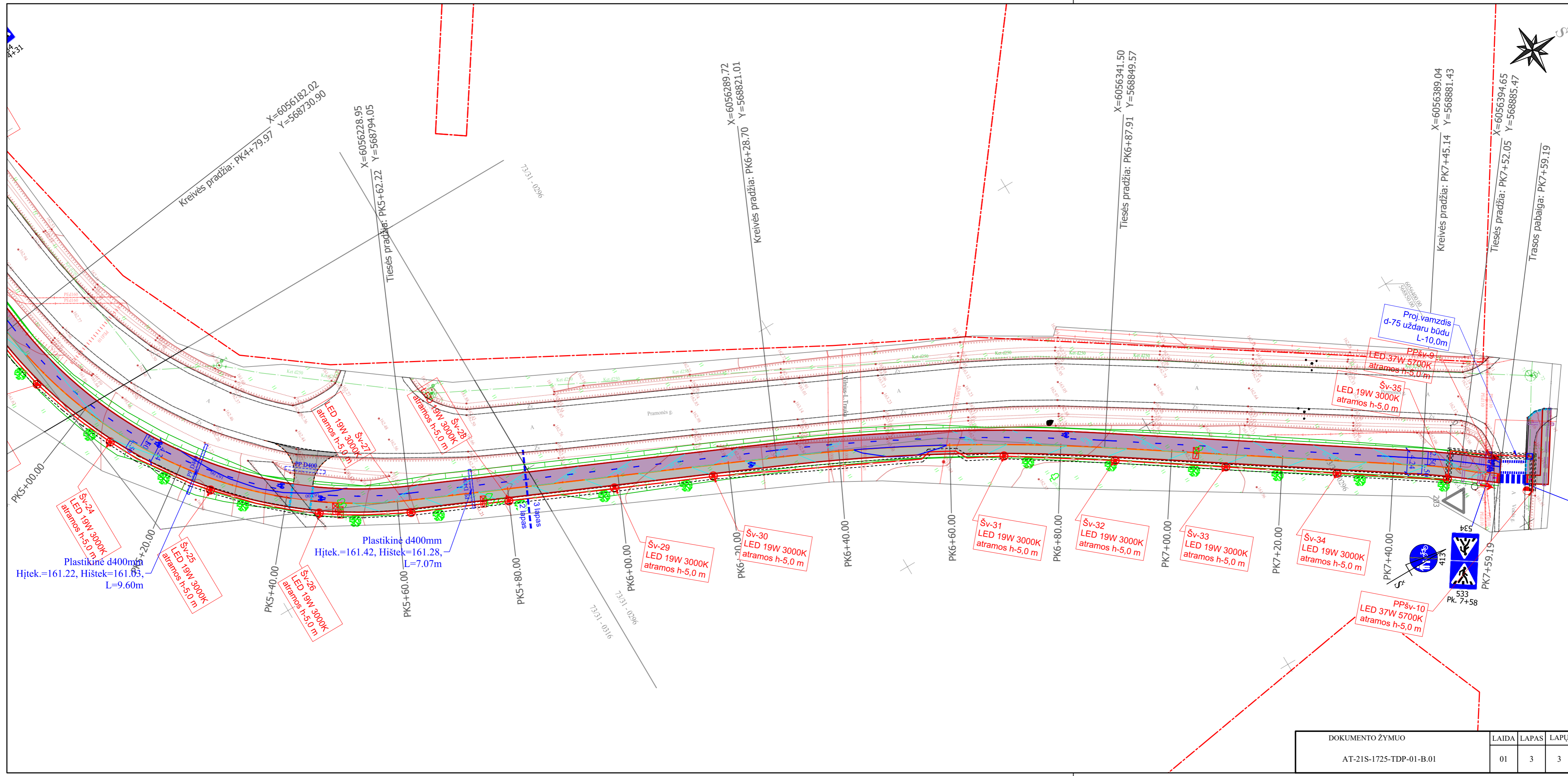
	Projektuojama trinkelėjų danga (pėsčiųjų tako dalis)
	Projektuojama asfaltbetonio danga (dviračių tako dalis)
	Kertami medžiai
	Projektuojamas apšvietimo atramos
	Sudedamas ryšių kabelių apsauginis d110 mm dėklas / apsauginiai gaubtai / rezerviniai vamzdžiai
	Neregijų vedimo sistemos elementai
	Suoliukas su šiukšlėdežė
	Suoliukas su šiukšlėdežė ir dviračių stovu

- Pastabos:
- Inžinerinių tinklų apsaugos zonoje darbus vykdyti rankiniu būdu.
 - Prieš atliekant darbus uždaru būdu išsikviesti AB ESO atstovą esamų inžinerinių tinklų gylio ir vietos tikslinimo.
 - Elektros ESO tinklai. Esamiems kabeliams patenkančiams po dangomis numatomi rezerviniai PVC d110 vamzdžiai su užsandarintais galais.
 - Dujų tinklai. Dujotiekiai, kurį kerta naujai projektuojami takai, numatomi apsauginiai dėklai, kurių kraštai yra už 1m nuo tako kraštų. Ant dėklų numatomi kontroliniai vamzdeliai.
 1. Prieš darbų pradžią gauti bendrovės Sutikimą žemės kasimo darbams dujotiekio apsaugos zonoje. 2. Prieš žemės kasimo darbus būtina išsikviesti bendrovės atstovą dujotiekio trasos nužymėjimui. 3. Žemės kasimo darbus dujotiekio apsaugos zonoje vykdyti tik rankiniu būdu arba imtis kitokių priemonių dujotiekio apsaugojimui nuo pažeidimų. 4. Dujotiekio altitudes tikrinti vietoje atliekant kontrolinius dujotiekio atšūravimus. 5. Išlaikyti minimalius leidžiamus atstumus iki dujotiekio klojant naujas komunikacijas. 6. Apsaugoti nuo pažeidimų esančius projektuojamų darbų zonoje dujų įtaisus.
 - Kitu projektu „Valstybinės reikšmės rajoninio kelio Nr. 4707 Grigiškės-Lentvaris-Dobrovolė ruožo nuo 5,2 km iki 6,376 km kapitalinio remonto techninis darbo projektas“ numatomas Fabriko g. kapitalinio remonto darbai, kurie apima ir Pramonės g. sankryžą. Statybos metu įvertinti šio projekto sprendinius ir tinkamai suvesti takų dangas.

0	2021	Statybos leidimui, konkursui
LAIDA	IŠLEIDIMO DATA	LAIDOS STATUSAS. KEITIMO PRIEŽASTIS (JEI TAIKOMA)
KVAL. PATV. DOK. NR.	 Žirmūnų g. 139, Vilnius Tel. (8-5) 2728334, Faks. (8-5) 2031280	
30394	PV	Rimvydas Juodka
37607	PDV	Rūta Akučkaitė
LT	TRAKŲ RAJONO SAVIVALDYBĖS ADMINISTRACIJA	STATINIO PROJEKTO PAVADINIMAS Pėsčiųjų - dviračių tako tarp Fabriko ir Vokės gatvių Lentvario m., Trakų rajono savivaldybės supaprastintas statybos projektas
		STATINIO NUMERIS IR PAVADINIMAS, DOKUMENTO PAVADINIMAS 01-Takai Suvestinis inžinerinių tinklų, dangų, aukščių ir eismo organizavimo planas
		DOKUMENTO ŽYMUO
		AT-21S-172S-TDP-01-B.01
		M1:500
		LAIDA LAPAS LAPŲ
		0 1 3



DOKUMENTO ŽYMUO	LAI DA	LAPAS	LAPŲ
AT-21S-1725-TDP-01-B.01	0	2	3



DOKUMENTO ŽYMUO	LAI DA	LAPAS	LAPŲ
AT-21S-1725-TDP-01-B.01	01	3	3

UAB Atamis

Žirmūnų g. 139, LT-09120 Vilnius

2019-05-14

Nr. 02-289

DĖL UAB Atamis TURIMOS PROGRAMINĖS ĮRANGOS

UAB „InfoEra“ yra oficialus Autodesk Inc. programinės įrangos platintojas. Patvirtiname, kad įmonė UAB Atamis yra įsigijusi šią programinę įrangą:

- 1 vnt. AutoCAD LT 2020 nuoma galioja iki 2021 01 25;
- 2 vnt. AutoCAD Civil 2020 SLM nuoma galioja iki 2019 10 18;
- 2 vnt. AEC Collection 2020 NLM programinės įrangos rinkinio nuoma galioja iki 2019 10 15;
- 1 vnt. AEC Collection 2020 SLM programinės įrangos rinkinio nuoma galioja iki 2019 08 29;
- 1 vnt. AutoCAD Civil 3D 2020 SLM nuoma galioja iki 2019 07 26;
- 1 vnt. AEC Collection 2020 SLM nuoma galioja iki 2019 07 26;
- 2 vnt. AutoCAD LT 2020 SLM nuoma galioja iki 2019 06 12;
- 1 vnt. AutoCAD LT 2020 SLM nuoma galioja iki 2019 12 03;
- 3 vnt. AutoCAD Civil 3D 2020 SLM nuoma galioja iki 2019 06 12;
- 1 vnt. AEC Collection 2020 SLM nuoma galioja iki 2019 06 12;

Į Architecture Engineering Construction Collection programinės įrangos rinkinį įeina Revit programa. Ji skirta pastato inžinerinių sistemų, architektūros ir konstrukcijų projektavimui atlikti skaitmeninio informacinio modelio aplinkoje.

Į AEC Collection programinės įrangos rinkinį įeina AutoCAD Civil 3D programinė įranga, su kuria galima projektuoti lauko inžinerinius tinklus.

Architecture Engineering Construction Collection programinės įrangos rinkinį sudaro: Revit, Civil 3D, Infraworks, Nawisworks, AutoCAD, AutoCAD Architecture, AutoCAD Electrical, AutoCAD MAP 3D, AutoCAD MEP, AutoCAD P&ID, AutoCAD Plant 3D, AutoCAD Raster Design, ReCap 360, Vehicle Tracking, 3ds Max, Advance Steel, Robot Professional, Structural Bridge Design.

UAB „Atamis“ turi sprendimus, kurie suteikia galimybę užsakovui, viso projektavimo metu, peržiūrėti trimatį projektuojamo pastato modelį naršyklėje arba nemokama skaitmeninio informacinio modelio peržiūros programa.

Revit programinės įrangos galimybės:

- Autodesk® Revit® programa vykdomas pastato informacinis modeliavimas (BIM) padeda iki minimumo sumažinti klaidų ir susikirtimų atsiradimą;
- Šia BIM programa yra galimybė dirbti visų disciplinų specialistams viename modelyje realiu laiku ir matyti vienas kito progresą bei greičiau komunikuoti priimant projektinius sprendimus;
- Visa grafinė projekto dokumentacija yra laikoma viename Revit® faile, o tai ženkliai palengvina projekto versijų išsaugojimą ir informacijos pasiekiamumą;
- Projektavimas – modeliavimas atliekamas parametrizuotų, informacinių, erdvinių elementų pagalba. Tai tarsi virtualus konstruktorius, pagal realių gaminių virtualias kopijas kuriantis erdvinius pastato ir visų jo elementų modelius. Kiekvienam modelio elementui gali būti priskirta reikiama informacija bei išorinės nuorodos į gamintojo pateiktus duomenis apie produktą;
- Naudojantis BIM programine įranga Autodesk Revit®, realiai montuojamų ar sumontuotų elementų techninę dokumentaciją ir aprašymus galima prisegti prie modelyje esančių virtualių šių elementų kopijų;
- Sudaryta galimybė dirbti su IFC failais, susieti ir eksportuoti savo modelį į IFC formatą, o tai leidžia bendradarbiauti skirtingų projektavimo – modeliavimo platformų vartotojams;
- Su Revit programine įranga galima paruošti įvairaus detalumo modelį, priklausomai nuo projekto rengimo stadijos.

UAB „InfoEra“

Infrastruktūros sprendimų specialistas



Andrius Baranauskas

Trakų rajono savivaldybės administracijai

LT-03501 Vilnius

2021-04-06 Nr. 1-I-0138/21

PROJEKTAVIMO SĄLYGOS

Statytojas (Užsakovas): Trakų rajono savivaldybės administracija

Statytojo adresas: Vytauto g. 33, Trakai

Objekto pavadinimas ir vieta: Pėsčiųjų – dviračių tako tarp Fabriko ir Vokės gatvių
Lentvario m. Trakų rajono savivaldybė, supaprastintas statybos projektas

Telekomunikacijų tinklo elementų apsaugos sąlygos:

1. Persikirtimus ir suartėjimus su esamomis ryšių komunikacijomis suprojektuoti remiantis galiojančiais reikalavimais.
2. Vietose, kur naujai projektuojamos komunikacijos neišlaikant normatyvinių atstumų reikalavimų nuo telekomunikacijų trasų, lygiagrečiai techniniam projektui paruošti telekomunikacijų išsaugojimo arba iškėlimo projektą ir atlikti jame numatytus darbus prieš statybos pradžią.

Telekomunikacijų tinklo elementų perkėlimo sąlygos:

1. Vietose, kur telekomunikacijų tinklo elementai patenka į statybos zonos ribas, prieš statybos pradžią atlikti šių ryšių komunikacijų perkėlimą iš statybos teritorijos.
2. Patikslintas kabelių sąrašas bus pateiktas projektavimo darbų eigoje (paaiškęs, kurios ryšių komunikacijos patenka į statybos darbų zoną).
3. Kabelių tipai, numeracija, kartogramos ir skeletinės schemos bus pateiktos projektavimo darbų eigoje.
4. Telekomunikacijų tinklo elemento perkėlimo projektavimo bei statybos darbus gali vykdyti tik juridinis arba fizinis asmuo, atitinkantis Lietuvos statybos įstatymo ir jo poįstatyminių aktų reikalavimus.
5. Pilnai parengtą telekomunikacijų tinklų perkėlimo projektą pateikti TELIA LT, AB (Vytauto g. 22, Trakai Tel. +370 (612) 04712).
6. Telekomunikacijų tinklo elemento perkėlimo darbai turi būti atliekami nenutraukus tuo tinklu klientams teikiamų paslaugų. Statytojas ne vėliau kaip prieš 25 dienas iki kabelių perjungimo darbų vykdymo pradžios pateikia kabelių perjungimo grafiką TELIA LT, AB Technologijų ir IT Infrastruktūros Rytų padalinys Tinklo statybos padaliniai tel. (8 5) 23 68242 ir suderina perjungimo laiką.
7. Prieš pradėdant perkėlimo darbus:
 - papildomai su TELIA LT, AB sutikslinti kabelių kiekius;
 - pasirašyti sutartį dėl telekomunikacijų tinklo elemento perkėlimo sąlygų nustatymo.
8. Telekomunikacijų tinklo elemento perkėlimo darbai gali būti pradėti ir vykdomi tik darbų atlikimo vietoje esant TELIA LT, AB įgaliotam atstovui, mob. +370 (612) 04712.
9. Išmontuotus kabelius pristatyti į TELIA LT, AB sandėlį (adresas bus pateiktas leidimo darbams išdavimo metu).
10. Išmontuoti naikinamą ryšių kabelių kanalų sistemą, šulinius ir vamzdžius utilizuoti, šulinių liuko komplektus pristatyti į Telia Lietuva, AB sandėlį.
11. Perkeltas telekomunikacijų tinklo elementas gali būti perduodamas naudojimui tik pateikus perkeltą elemento pripažinimo tinkamu naudoti komisijai požeminių tinklų bei komunikacijų geodezinę nuotrauką ir patikslintą projektą bei reikiamus dokumentus, įrodančius, perkeltų telekomunikacijų tinklo elementų atitikimą telekomunikacijų tinklų statybos taisyklių reikalavimams ir šalims pasirašius pripažinimo tinkamu naudoti aktą.

Kiti reikalavimai:

1. Rangovas, atliekantis projektavimo ir statybos darbus, turi turėti LR Aplinkos ministerijos išduotą atestatą, leidžiantį atlikti vidaus ir lauko ryšių montavimo darbus (SMD) ypatingos svarbos objektuose

Priedas :

1. Projektavimo sąlygų paraiška.

Ramūnas Tidikis

Technologijų Infrastruktūros padalinys

Tinklo resursų padalinys

Tinklo resursų administravimo 1 komandos

inžinierius

Parengė: Ramūnas Tidikis, tel. 8 612 04712 el.p. ramunas.tidikis@telia.lt

**RAMŪNAS
TIDIKIS**

Digitally signed by
RAMŪNAS TIDIKIS
Date: 2021.04.06 10:47:29
+03'00'

UAB "TRAKŲ VANDENYS"

 (parašas)

Direktorius
Romualdas Ingelevičius

(pavardė, pareigos)

2021 m. balandžio mėn. 09 d.



PRISIJUNGIMO SĄLYGOS Nr. 2021-57 –T

VANDENS TIEKIMUI IR KANALIZAVIMUI: Pėsčiųjų – dviračių tako tarp Fabriko ir Vokės gatvių Lentvario m. Trakų rajono savivaldybės supaprastintas statybos projektas

1. Projektuoti pėsčiųjų – dviračių taką tarp Fabriko ir Vokės gatvių, Lentvario mieste išlaikant 2 m apsaugos zoną iki vandentiekio tinklų.
2. Parengtą projektą derinti su UAB „Trakų vandenys“, paliekant 1 egz.

Sąlygas ruošė

Inžinierius
Algimantas Lankas

(pareigos, pavardė, parašas)

tel. +37065228160, el. p. inzinierius@trakuvandenys.lt

Užsakovui pateikiamas vienas (pirmas) techninių sąlygų egzempliorius

2021 08 03

UAB „Atamis“


Dėl "PĖSČIŪJŲ-DVIRAČIŲ TAKO TARP FABRIKO IR VOKĖS LENTVARIO M. TRAKŲ RAJONO SAVIVALDYBĖS SUPAPRASTINTO PROJEKTO PARENGIMO"

TECHNINĖS SĄLYGOS Nr.11

PĖSČIŪJŲ-DVIRAČIŲ TAKO APŠVIETIMO TINKLŲ PROJEKTUI PARENGTI

1. Suprojektuoti pėsčiųjų takų ir pėsčiųjų perėjų apšvietimo tinklus požeminėmis kabelinėmis linijomis, parinkti kabelinių linijų skerspjūvius, atsižvelgiant į šviestuvų galingumą ir linijų ilgį.
2. Takų ir perėjų apšvietimui projektuoti LED šviestuvus, parenkant jų galingumą.
3. Projektuoti prisijungimą prie esamų, šalia esančių apšvietimo tinklų, nuo esamos apšvietimo valdymo spintos.
4. Galios didinimas nenumatomas.
5. Projektą suderinti su Trakų rajono savivaldybės administracijos, UAB „Elektros pasaulis“ atstovais.

Direktorius



Valdas Dzikevičius



Įmonės kodas 125980257, Pramonės g.1, Lentvaris LT-25111
A.s. LT777180300016467544, AB Šiaulių bankas Vilniaus fil., banko kodas 71803
Mob tel. +370 601 78008, tel +370 5 2154891, faks. +370 5 278 44 70
El. paštas: info@miniskipas.lt
www.miniskipas.lt

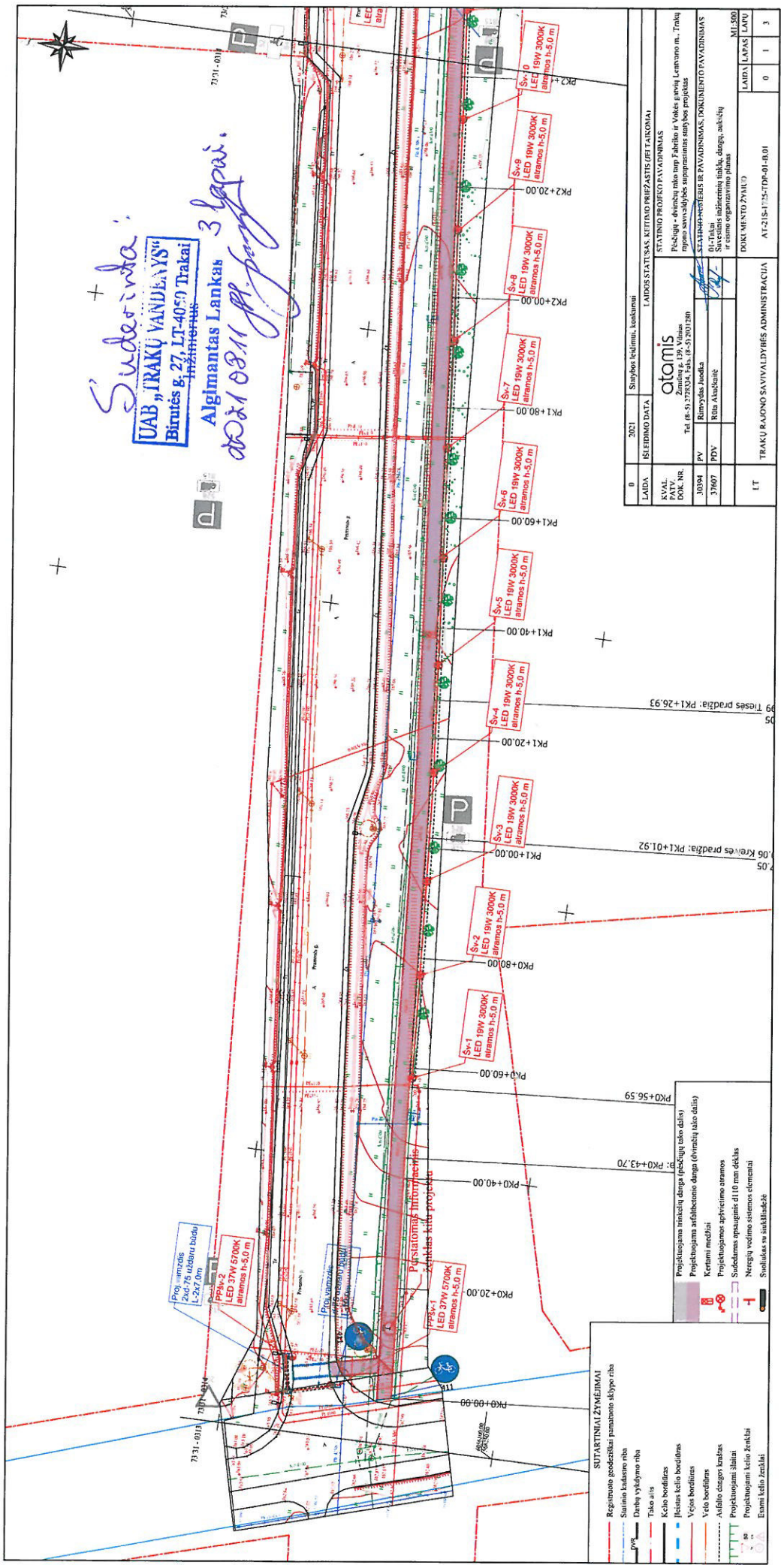
PRITARIMAS
2021.08.09

Vadovaudamasis Statybos techniniu reglamentu 1.04.04:2017, pritariu nesudėtingojo statinio „PĖSČIŪJŲ – DVIRAČIŲ TAKO TARP FABRIKO IR VOKĖS GATVIŲ LENTVARIO M. TRAKŲ RAJONO SAVIVALDYBĖS SUPAPRASTINTAS STATYBOS PROJEKTAS“ Nr. AT-21S-1725-01-TDP-SD.PSŽ projektiniams sprendiniams, kuris parengtas 2021 metais Uždarnosios akcinės bendrovės „Atamis“ (projekto vadovas Rimvydas Juodka, atestatas Nr. 30394).

Rinkodaros direktorius

Vytautas Verbickas

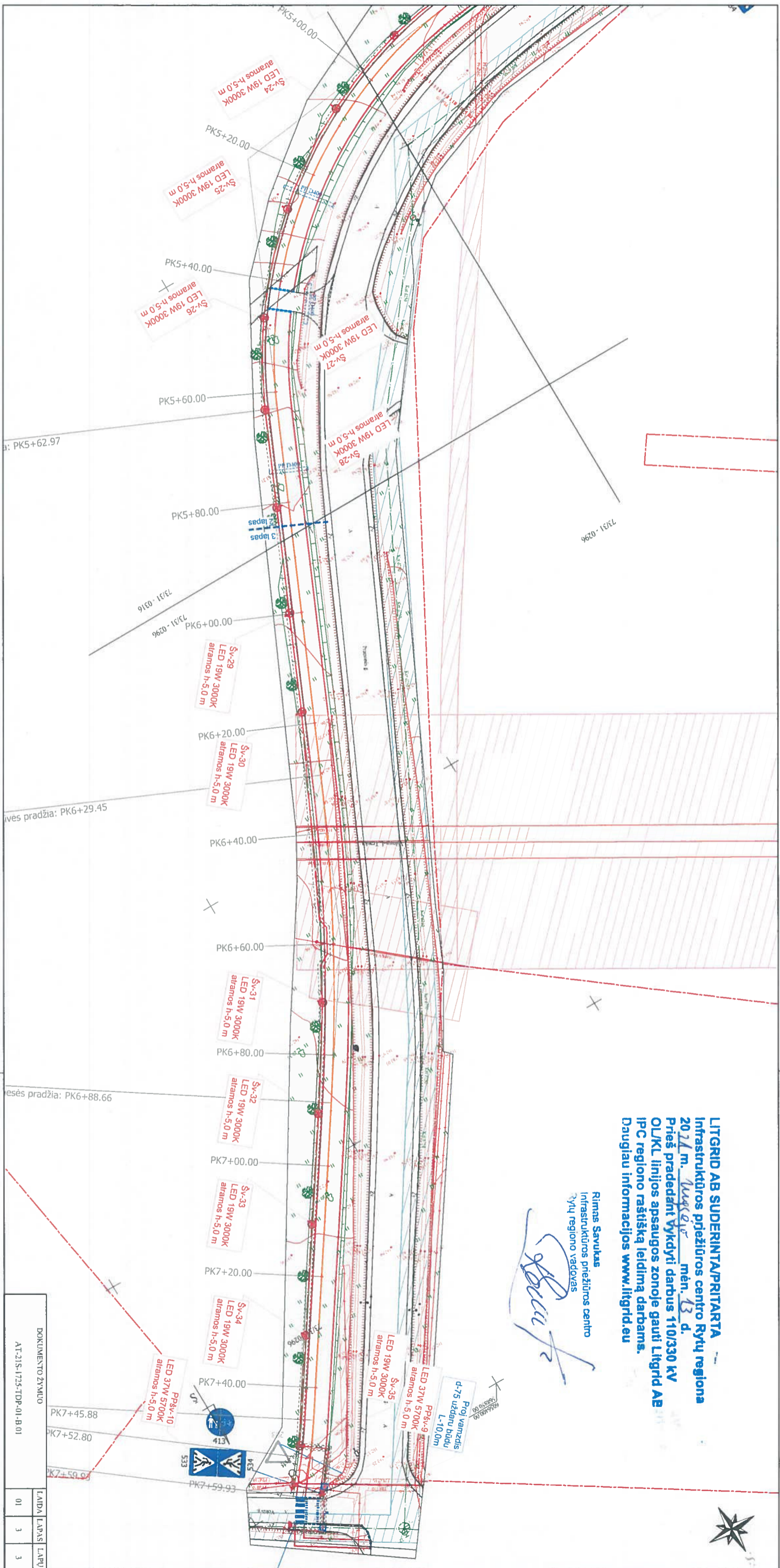
Suderinda:
 UAB "TRAKŲ VANDENYS"
 Birutės g. 27, LT-4050 Trakai
 Inžinierius
 Algimantas Lankas 3 lapai.
 2021.08.11 J.P. Jurgaitis



- SUTARTINAMA ŽYMĖJIMAI**
- Reguliuoto geodeziskų pamašimo stūpe riba
 - Sturimo kadastro riba
 - Darbių vykdymo riba
 - Takė ašis
 - Kelio bordiūras
 - Keičias kelio bordiūras
 - Vejos kerfiteras
 - Yde bordiūras
 - Asfalto dangos brėžias
 - Projektuojami šlaitai
 - Projektuojami kelio žvakiai
 - Esami kelio žvakiai

- Projektuojama trišalių dangų (pėsčiųjų takai dalis)
- Projektuojama asfaltbetonio dangos (dviračių takai dalis)
- Kertiami medžiai
- Projektuojamos apšvietimo atramos
- Sudedamos apšvietimo d. 10 mm d. klėš
- Neregijuojamos sistemos elementai
- Sudėklas su aikštėse

0	2021	Sąlyšos leidimai, konkursai
LAIDA	IS EIDIMO DATA	LAIDOS STATUSAS: KETINIMO PRIEŽASTIS (JEI TAIKOMA)
KVAL. PATV. DOK. NR.	STATYMO PROFESOR PAVADINIMAS	STATYMO PROFESOR PAVADINIMAS
30394	atamias	atamias
PV	Tel. (8-5) 2728334, faks. (8-5) 201780	Paslaugų - dirbinių tiekėjų Fabricio ir Vokės gamybių, Livanovo m., Trakai apylinkė savivaldybės administracijos statybos projektas
PDU	Rūpinys laida	STATYMO PROFESORIS IR PAVADINIMAS, DOKUMENTO PAVADINIMAS
	Riba - Atsadaite	01 - Trakai Savivaldybės inžinerinių inžinierių, darbu, aukščių ir kitoms organizacijoms planas
LT	TRAKŲ RAJONO SAVIVALDYBĖS ADMINISTRACIJA	MI.000
	AT-2154-1735-TDP-01-R01	LAIDA LAPAS LARU
		0 1 3

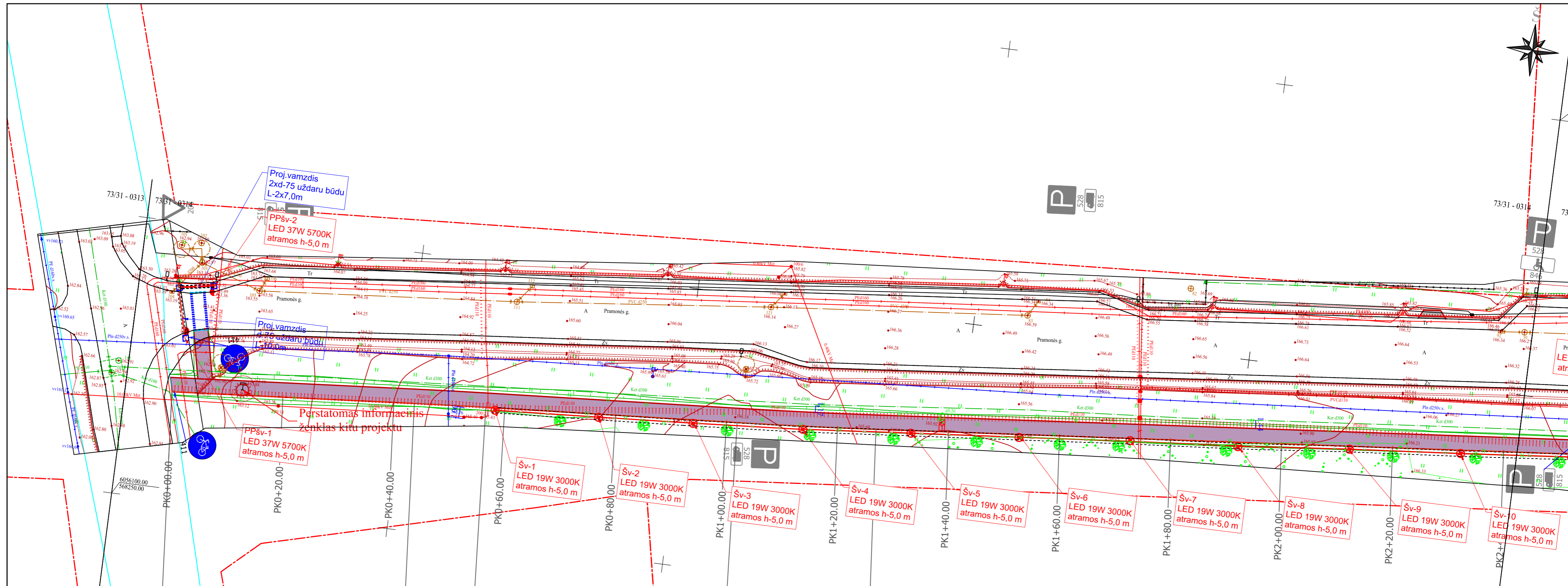


LITGRID AB SUDERINTA/PRIARTA
Infrastruktūros priežiūros centro Rytų regiona
 2024 m. *Ukšė* mėn. 13 d.
 Prieš pradėdami vykdyti darbus 110/330 KV
 OL/KL linijos apsaugos zonoje gauti Litgrid AB
 IPC regiono raštišką leidimą darbams.
 Daugiau informacijos www.litgrid.eu

Rimas Savukas
 Infrastruktūros priežiūros centro
 Rytų regiono vadovas

Proj. namzdis
 d-7s uždaru būdu
 L-10.0m

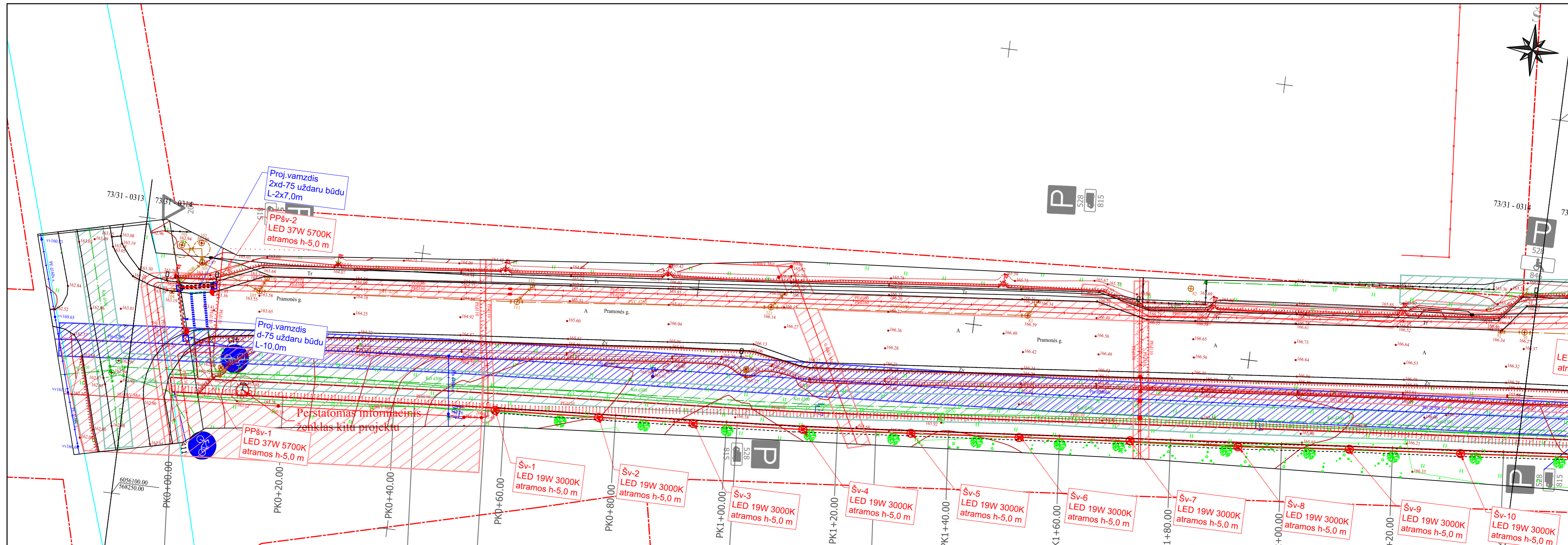
DOKUMENTO ŽYMULŲ	
AT-21S-1725-TDP-01-B.01	
LADPA	LARPAŠ
01	3
	3



- Projektuojama trinkelė dangą (pėsčiųjų tako dalis)
- Projektuojama asfaltbetonio dangą (dviračių tako dalis)
- Kertami medžiai
- Projektuojamos apšvietimo atramos
- Sudedamas apsauginis d110 mm dėklas
- Neregijų vedimo sistemos elementai
- Suoliukas su šiukšladiužė

Toliau Lietuva. AB padėmėlių ryšių tinklų vieta
SUDERINTA
 Pried 3 prausi aiškinamą pradžios būtiną paime
 radišką spausdinimą žemės kaimo darbam
 Vilniaus g. 139, Sveikatos, 141
 Parakš... 20... m...
Robertas Kuopis
 Tiesioginio administracinio kūrėjo
 Robertas Kuopis

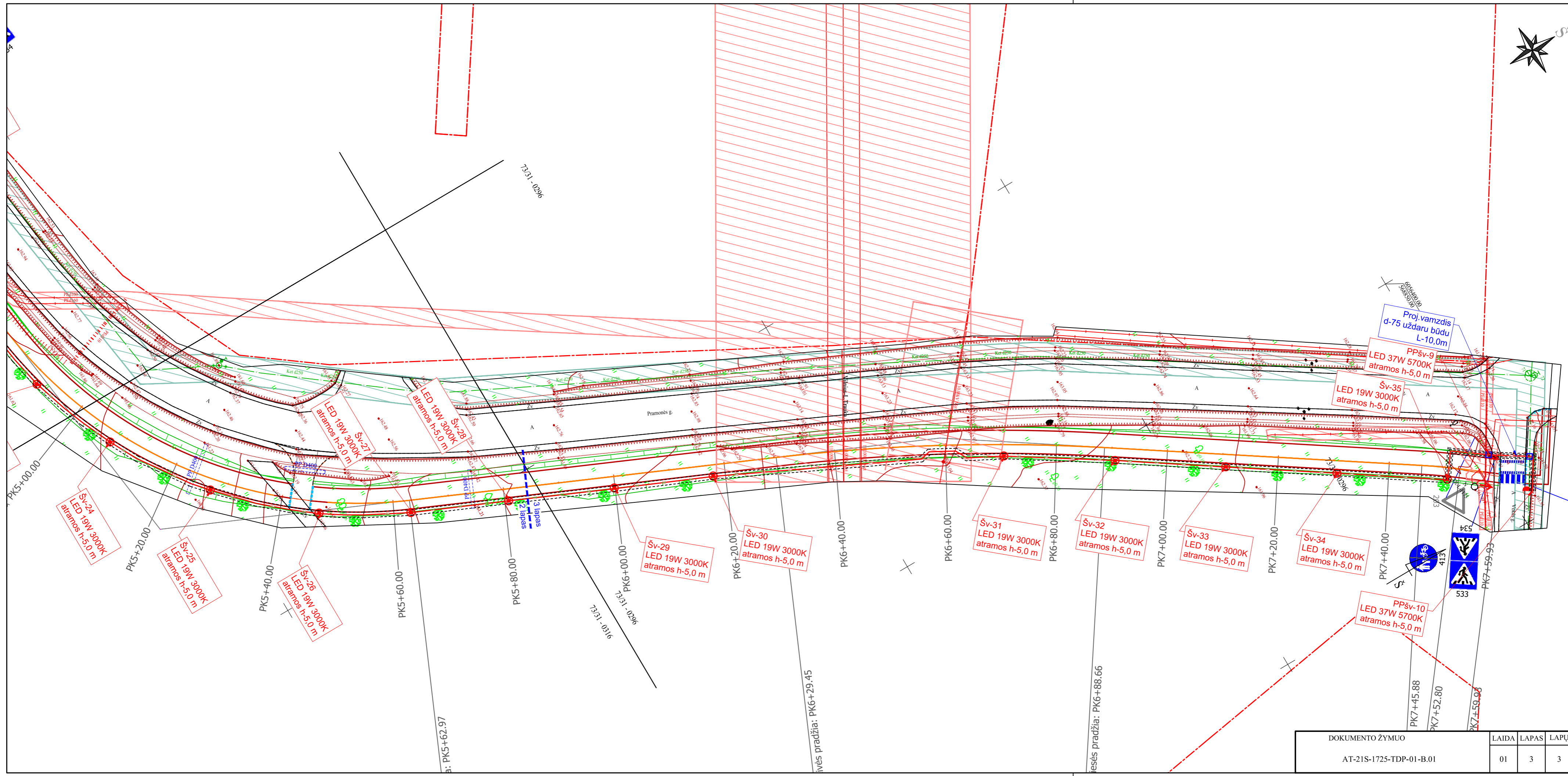
0	2021	Statybos leidimui, konkursui		
LAIDA	ISLEIDIMO DATA	LAIDOS STATUSAS. KEITIMO PRIEŽASTIS (JEI TAIKOMA)		
KVAL. PATV. DOK. NR.	 Žirmūnų g. 139, Vilnius Tel. (8-5) 2728334, Faks. (8-5) 2031280		STATINIO PROJEKTO PAVADINIMAS	
30394	PV	Rimvydas Juodka	Pėsčiųjų - dviračių tako tarp Fabriko ir Vokės gatvių Lentvario m., Trakų rajono savivaldybės supaprastintas statybos projektas	
37607	PDV	Rūta Akučkaitė	STATINIO NUMERIS IR PAVADINIMAS, DOKUMENTO PAVADINIMAS	
			01-Takai Suvestinis inžinerinių tinklų, dangų, aukščių ir eismo organizavimo planas	
			M1:500	
LT	TRAKŲ RAJONO SAVIVALDYBĖS ADMINISTRACIJA		DOKUMENTO ŽYMUO	LAI DA LAPAS LAPŲ
			AT-21S-172S-TDP-01-B.01	0 1 3



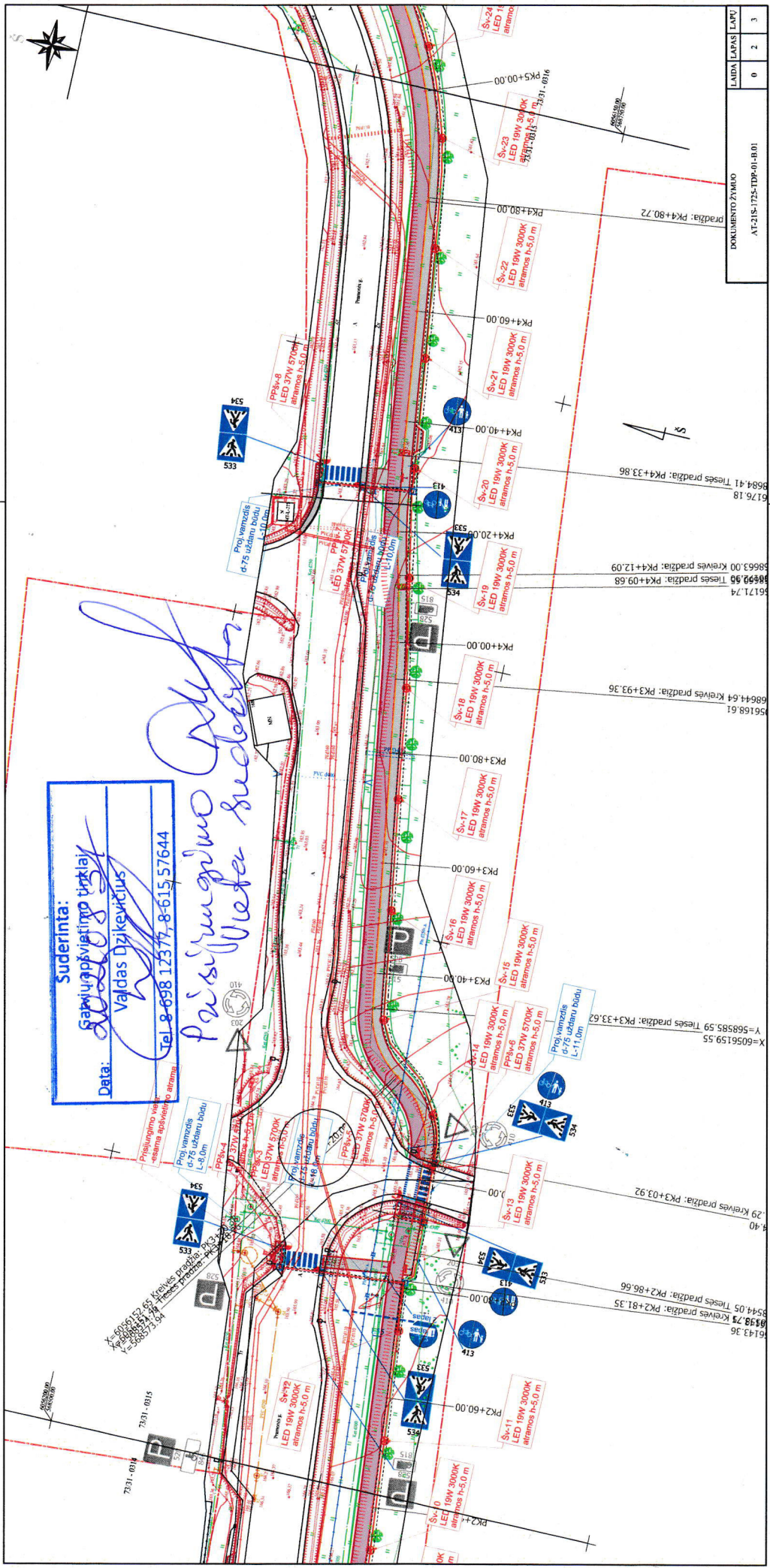
- SUTARTINIAI ŽYMĖJIMAI**
- Registruoto geodeziškai pamatuoto sklypo riba
 - Statinio kadastro riba
 - Tako ašis
 - Kelio bordiūras
 - Įleistas kelio bordiūras
 - Vejos bordiūras
 - Vėlo bordiūras
 - Projektuojami šlaitai
 - Projektuojami kelio ženklai
 - Esami kelio ženklai
 - Projektuojamos apšvietimo atramos
 - Vandentiekio apsaugos zona
 - Dujų apsaugos zona
 - Elektros tinklų apsaugos zona

SUDERINTA Reg. Nr. 21/3416
(3 lapai)
AB „Energijos skirstymo operatorius“
2021 08 25
Prieš žemės kasimo darbus iškviešti
AB „Energijos skirstymo operatorius“
atstovą
inžinierius
Donatas Venzlauskas

0	2021	Statybos leidimui, konkursui
LAIDA	IŠLEIDIMO DATA	LAIDOS STATUSAS, KEITIMO PRIEŽASTIS (JEI TAIKOMA)
KVAL. PATV. DOK. NR.	atomis Žirmūnų g. 139, Vilnius Tel. (8-5) 2728334, Faks. (8-5) 2031280	STATINIO PROJEKTO PAVADINIMAS Pėsčiųjų - dviračių tako tarp Fabriko ir Vokės gatvių Lentvario m., Trakų rajono savivaldybės supaprastintas statybos projektas
30394	PV	Rimvydas Juodka
37607	PDV	Rūta Akučkaitė
LT	TRAKŲ RAJONO SAVIVALDYBĖS ADMINISTRACIJA	STATINIO NUMERIS IR PAVADINIMAS, DOKUMENTO PAVADINIMAS 01-Takai Suvestinis inžinerinių tinklų, dangų, aukščių ir eismo organizavimo planas
DOKUMENTO ŽYMUO		M1:500
AT-21S-1725-TDP-01-B.01		LAIDA LAPAS LAPŲ 0 1 3



DOKUMENTO ŽYMUO	LAI DA	LAPAS	LAPŲ
AT-21S-1725-TDP-01-B.01	01	3	3



Suderinta:
 Gabiņpārvaldības dienests
 Valdas Dzirkevičs
 Data: *[Signature]*
 Tel. 8-698 12377, 8-615 57644

Priņemumu Akts
Valdei

DOKUMENTA ZĪMĀO	0	2	3
LAUDA LAPAS LAPU	0	2	3

AT-218-1725-TD-01-01

X=6056152
 Y=568585,59
 Z=568573,54

X=6056159,55
 Y=568585,59
 Z=568573,54

X=6056159,55
 Y=568585,59
 Z=568573,54

X=6056159,55
 Y=568585,59
 Z=568573,54

X=6056159,55
 Y=568585,59
 Z=568573,54

X=6056159,55
 Y=568585,59
 Z=568573,54

X=6056159,55
 Y=568585,59
 Z=568573,54



TRAKŲ RAJONO SAVIVALDYBĖS ADMINISTRACIJA

Vytauto g. 33, 21106 Trakai, tel. (8 528) 55 486, faks. (8 528) 53 140,
el. p. info@trakai.lt, interneto svetainė www.trakai.lt.

Uždaroji akcinė bendrovė „Miniskipas“
vytautasv@miniskipas.lt

2021- - Nr. AP3E-

Uždaroji akcinė bendrovė „Atamis“
Žirmūnų g. 139-321
09120 Vilnius
info@atamis.lt

DĖL PRITARIMO PROJEKTINIAMS SPRENDINIAMS

Trakų rajono savivaldybės administracija pritaria projektuotojo Uždarosios akcinės bendrovės „Atamis“ (projekto vadovas Rimvydas Juodka, atestatas Nr. 30394), pateikto nesudėtingo statinio „Pėsčiųjų–dviračių tako tarp Fabriko ir Vokės gatvių Lentvario m. Trakų rajono savivaldybės supaprastintas statybos projektas“, projekto Nr. AT-21S-1725, parengtas 2021 metais, projektiniams sprendiniams.

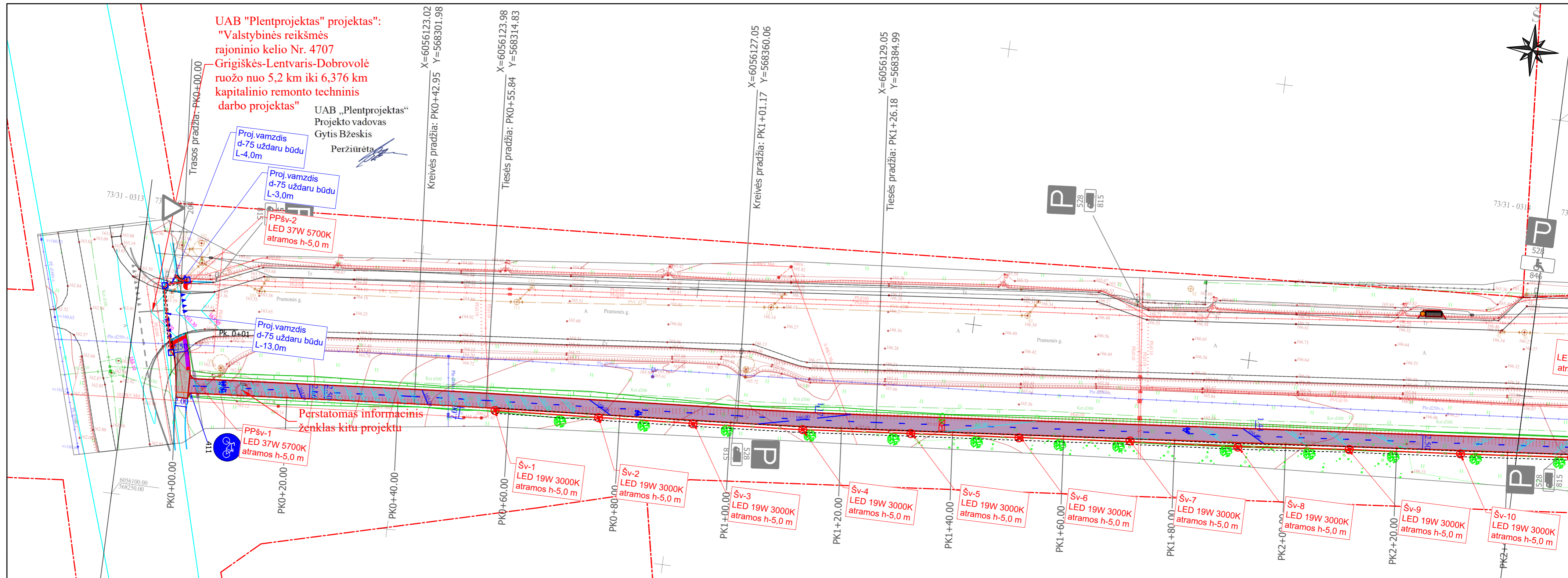
Administracijos direktorius
Šatevičius

Andrius

DETALŪS METADUOMENYS	
Dokumento sudarytojas (-ai)	Trakų rajono savivaldybės administracija, Vytauto g. 33, LT-21106 Trakai, Lietuva (2021-09-08 1:47:24 PM)
Dokumento pavadinimas (antraštė)	DĖL PRITARIMO PROJEKTINIAMS SPRENDINIAMS
Dokumento registracijos data ir numeris	2021-09-08 Nr. AP3E-2636
Dokumento gavimo data ir dokumento gavimo registracijos numeris	-
Dokumento specifikacijos identifikavimo žymuo	ADOC-V1.0
Parašo paskirtis	Pasirašymas
Parašą sukūrusio asmens vardas, pavardė ir pareigos	Andrius Šatevičius, Administracijos direktorius
Parašo sukūrimo data ir laikas	2021-09-06 16:25:20 (GMT+03:00)
Parašo formatas	XAdES-XL
Laiko žymoje nurodytas laikas	2021-09-06 16:25:23 (GMT+03:00)
Informacija apie sertifikavimo paslaugos teikėją	RCSC IssuingCA, VI Registru centras - i.k. 124110246, RCSC, LT
Sertifikato galiojimo laikas	2021-01-08 8:28:09 AM–2023-01-08 8:28:09 AM
Parašo paskirtis	Registravimas
Parašą sukūrusio asmens vardas, pavardė ir pareigos	Dokumentų valdymo sistema (TRSA), DocLogix
Parašo sukūrimo data ir laikas	2021-09-08 09:17:26 (GMT+03:00)
Parašo formatas	XAdES-EPES
Laiko žymoje nurodytas laikas	-
Informacija apie sertifikavimo paslaugos teikėją	RCSC IssuingCA, VI Registru centras - i.k. 124110246, RCSC, LT
Sertifikato galiojimo laikas	2019-03-27 2:40:17 PM–2022-03-26 2:40:17 PM
Informacija apie būdus, naudotus metaduomenų vientisumui užtikrinti	-
Pagrindinio dokumento priedų skaičius	-
Pagrindinio dokumento pridedamų dokumentų skaičius	-
Programinės įrangos, kuria naudojantis sudarytas elektroninis dokumentas, pavadinimas	DocLogix v12.8.6.0
Informacija apie elektroninio dokumento ir elektroninio (-ių) parašo (-ų) tikrinimą (tikrinimo data)	Tikrinant dokumentą nenustatyta jokių klaidų (2021-09-08 1:47:24 PM)
Elektroninio dokumento nuorašo atspausdinimo data ir ją atspausdinęs darbuotojas	2021-09-08 1:47:24 PM atspausdino Aidas Rakauskas
Paieškos nuoroda	-
Papildomi metaduomenys	-

UAB "Plentprojektas" projektas:
"Valstybinės reikšmės
rajoninio kelio Nr. 4707
Grigiškės-Lentvaris-Dobrovolė
ruožo nuo 5,2 km iki 6,376 km
kapitalinio remonto techninis
darbo projektas"

UAB „Plentprojektas“
Projekto vadovas
Gytis Bžeskis
Peržiūrėta



Perstatomas informacinis
ženklas kitu projektu

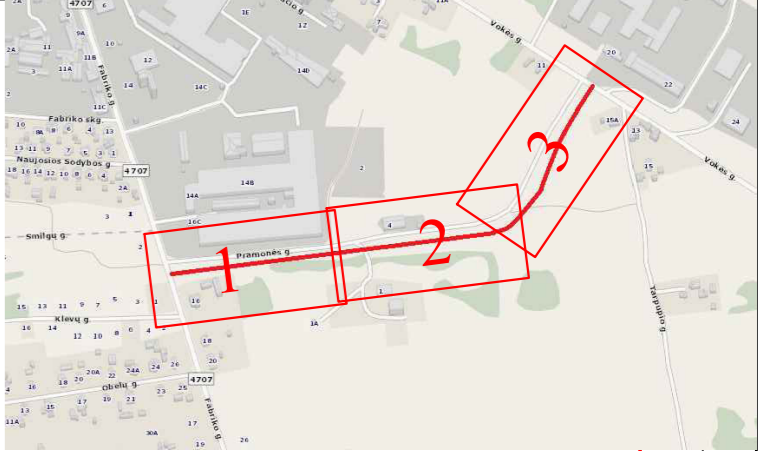
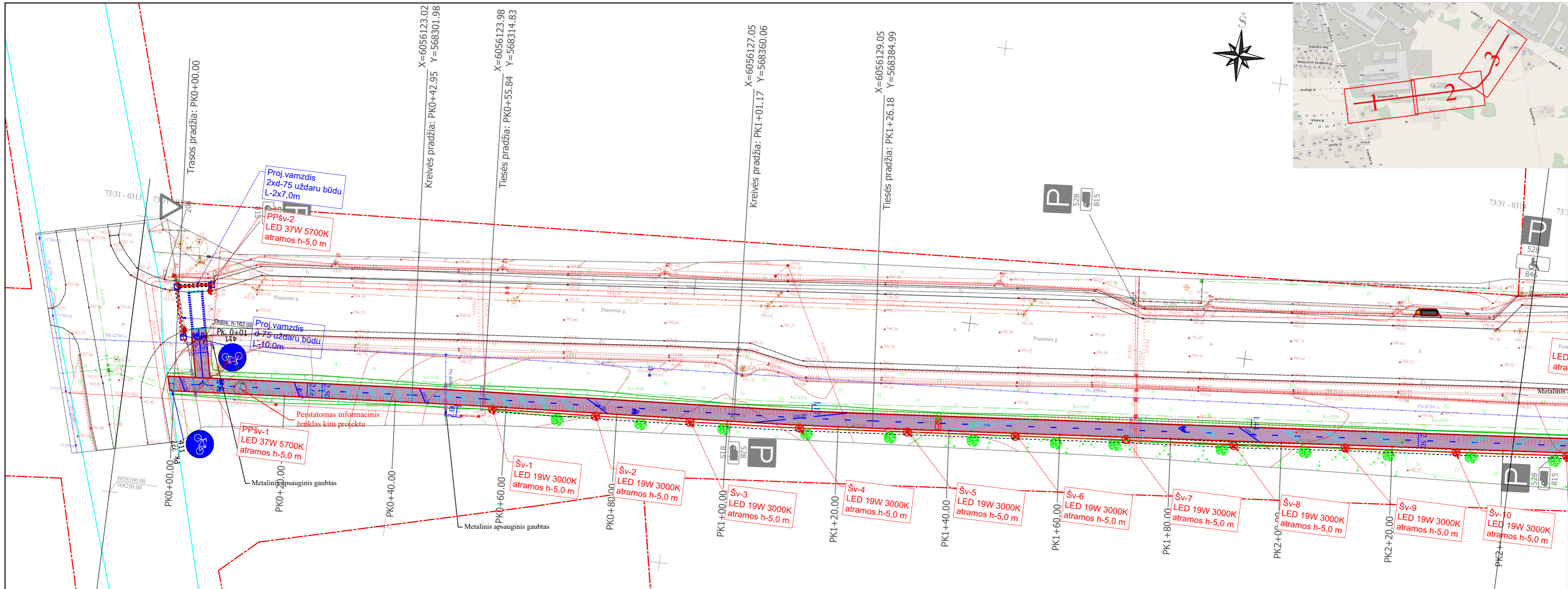
SUTARTINIAI ŽYMĖJIMAI

	Registruoto geodeziškai pamatuoto sklypo riba
	Statinio kadastro riba
	DVR Darbų vykdymo riba
	Tako ašis
	Kelio bordiūras
	Įleistas kelio bordiūras
	Vejos bordiūras
	Velo bordiūras
	Asfalto dangos kraštas
	Projektuojami šlaitai
	Projektuojami kelio ženklai
	Esami kelio ženklai
	Proj. horizontalusis ženklinimas

	Projektuojama trinkelė dangos (pėsčiųjų tako dalis)
	Projektuojama asfaltbetonio dangos (dviračių tako dalis)
	Kertami medžiai
	Projektuojamos apšvietimo atramos
	Sudedamas apsauginis d110 mm dėklas
	Neregijų vedimo sistemos elementai
	Suoliukas su šiukšliadežė
	LAKD projektu numatytų darbų sutartiniai žymėjimai
	Kelio bordiūras
	Įleistas kelio bordiūras
	Vejos bordiūras
	Proj. horizontalusis ženklinimas
	Projektinė kelio horizontalė ir aukštis

Pastabos:
1. Inžinerinių tinklų apsaugos zonoje darbus vykdyti rankiniu būdu
2. Kitu projektu „Valstybinės reikšmės rajoninio kelio Nr. 4707 Grigiškės-Lentvaris-Dobrovolė ruožo nuo 5,2 km iki 6,376 km kapitalinio remonto techninis darbas“ numatomas Fabriko g. kapitalinio remonto darbai, kurie apima ir Pramonės g. sankryžą. Statybos metu įvertinti šio projekto sprendinius ir tinkamai suvesti takų dangas.

0	2021	Statybos leidimui, konkursui		
LAIDA	ĮŠLEIDIMO DATA	LAIDOS STATUSAS. KEITIMO PRIEŽASTIS (JEI TAIKOMA)		
KVAL. PATV. DOK. NR.	 Žirmūnų g. 139, Vilnius Tel. (8-5) 2728334, Faks. (8-5) 2031280		STATINIO PROJEKO PAVADINIMAS	
30394	PV	Rimvydas Juodka	Pėsčiųjų - dviračių tako tarp Fabriko ir Vokės gatvių Lentvario m., Trakų rajono savivaldybės supaprastintas statybos projektas	
37607	PDV	Rūta Akučkaitė	STATINIO NUMERIS IR PAVADINIMAS, DOKUMENTO PAVADINIMAS	
			01-Takai Suvestinis inžinerinių tinklų, dangų, aukščių ir eismo organizavimo planas	
LT	TRAKŲ RAJONO SAVIVALDYBĖS ADMINISTRACIJA		DOKUMENTO ŽYMUO	M1:500
			LAIDA	LAPAS
			0	1
				3



SUTARTINIAI ŽYMĖJIMAI

- Registruoto geodeziškai pamatuoto sklypo riba
- Statinio kadastro riba
- DVR — Darbų vykdymo riba
- Tako ašis
- Kelio bordiūras
- Įleistas kelio bordiūras
- Vejos bordiūras
- Vėlo bordiūras
- Asfalto dangos kraštas
- Projektuojami šlaitai
- Projektuojami kelio ženklai
- Esami kelio ženklai

	Projektuojama trinkelė dangą (pėsčiųjų tako dalis)
	Projektuojama asfaltbetonio dangą (dviračių tako dalis)
	Kertami medžiai
	Projektuojamas apšvietimo atramos
	Sudedamas ryšių kabelių apsauginis d110 mm dėklas / apsauginiai gaubtai / rezerviniai vamzdžiai
	Neregijų vedimo sistemos elementai
	Suoliukas su šiukšliadežė
	Suoliukas su šiukšliadežė ir dviračių stovu

- Pastabos:**
- Inžinerinių tinklų apsaugos zonoje darbus vykdyti rankiniu būdu.
 - Prieš atliekant darbus uždaru būdu išsikviesti AB ESO atstovą esamų inžinerinių tinklų gylio ir vietos tikslinimo.
 - Elektros ESO tinklai. Esamiems kabeliams patenkančiams po dangomis numatomi rezerviniai PVC d110 vamzdžiai su užsandarintais galais.
 - Dujų tinklai. Dujotiekiai, kurį kerta naujai projektuojami takai, numatomi apsauginiai dėklai, kurių kraštai yra už 1m nuo tako kraštų. Ant dėklų numatomi kontroliniai vamzdeliai.
 1. Prieš darbų pradžią gauti bendrovės Sutikimą žemės kasimo darbams dujotiekio apsaugos zonoje. 2. Prieš žemės kasimo darbus būtina išsikviesti bendrovės atstovą dujotiekio trasos nužymėjimui. 3. Žemės kasimo darbus dujotiekio apsaugos zonoje vykdyti tik rankiniu būdu arba imtis kitokių priemonių dujotiekio apsaugojimui nuo pažeidimų. 4. Dujotiekio altitudes tikrinti vietoje atliekant kontrolinius dujotiekio atšūravimus. 5. Išlaikyti minimalius leidžiamus atstumus iki dujotiekio klojant naujas komunikacijas. 6. Apsaugoti nuo pažeidimų esančius projektuojamų darbų zonoje dujų įtaisus.
 - Kitu projektu „Valstybinės reikšmės rajoninio kelio Nr. 4707 Grigiškės-Lentvaris-Dobrovolė ruožo nuo 5,2 km iki 6,376 km kapitalinio remonto techninis darbo projektas“ numatomas Fabriko g. kapitalinio remonto darbai, kurie apima ir Pramonės g. sankryžą. Statybos metu įvertinti šio projekto sprendinius ir tinkamai suvesti takų dangas.

0	2021	Statybos leidimui, konkursui	
LAIDA	IŠLEIDIMO DATA	LAIDOS STATUSAS. KEITIMO PRIEŽASTIS (JEI TAIKOMA)	
KVAL. PATV. DOK. NR.	 Žirmūnų g. 139, Vilnius Tel. (8-5) 2728334, Faks. (8-5) 2031280		STATINIO PROJEKTO PAVADINIMAS
30394	PV	Rimvydas Juodka	Pėsčiųjų - dviračių tako tarp Fabriko ir Vokės gatvių Lentvario m., Trakų rajono savivaldybės supaprastintas statybos projektas
37607	PDV	Rūta Akučkaitė	STATINIO NUMERIS IR PAVADINIMAS, DOKUMENTO PAVADINIMAS
			01-Takai Suvestinis inžinerinių tinklų, dangų, aukščių ir eismo organizavimo planas
LT	TRAKŲ RAJONO SAVIVALDYBĖS ADMINISTRACIJA	DOKUMENTO ŽYMUO	M1:500
		AT-21S-172S-TDP-01-B.01	LAI DA LAPAS LAPŲ
			0 1 3



**NACIONALINĖS ŽEMĖS TARNYBOS
PRIE ŽEMĖS ŪKIO MINISTERIJOS
TRAKŲ SKYRIUS**

Gavėjas:
Trakų rajono savivaldybės administracija
Vytauto g. 33, LT- 21106 Trakai

Nr. SUVA- (8.53.E.)*
Į 2021-09-09 Nr. GST-15584

**DĖL SUTIKIMO TIESTI SUSISIEKIMO KOMUNIKACIJAS, INŽINERINIUS TINKLUS
IR STATYTI JIEMS FUNKCIONUOTI BŪTINUS STATINIUS VALSTYBINĖJE
ŽEMĖJE, KURIOJE NESUFORMUOTI ŽEMĖS SKLYPAI**

Nacionalinės žemės tarnybos prie Žemės ūkio ministerijos Trakų skyrius, atsižvelgdamas į 2021-09-09 prašymą Nr. GST-15584, neprieštarauja dėl šių objektų šių objektų tiesimo / statybos / rekonstravimo valstybinėje žemėje, kurioje nesuformuoti žemės sklypai:

Susisiekimo komunikacijų, inžinerinių tinklų ir jiems funkcionuoti būtinų statinių pavadinimas (-ai), rūšis (-ys)	elektros tinklas "apšvietimo tinklai" (Įtampa, kV: <1 kV), elektros tinklas "apšvietimo tinklai" (Įtampa, kV: <1 kV), elektros tinklas "apšvietimo tinklai" (Įtampa, kV: <1 kV), elektros tinklas "apšvietimo tinklai" (Įtampa, kV: <1 kV), elektros tinklas "apšvietimo tinklai" (Įtampa, kV: <1 kV), elektros tinklas "apšvietimo tinklai" (Įtampa, kV: <1 kV), elektros tinklas "apšvietimo tinklai" (Įtampa, kV: <1 kV)
Žemės sklypo (-ų) kadastro Nr., adresas (-ai)**	
Pastato (-ų) unikalus Nr., adresas (-ai)**	4400-5393-7912 Pramonės g., Lentvaris
Objekto (-ų) pavadinimas(-ai)**	

** Nurodoma, kai planuojama tiesti susisiekimo komunikacijas, inžinerinius tinklus į konkretų žemės sklypą arba konkrečiam statiniui aptarnauti.

Šis sutikimas galioja tik pridedamame brėžinyje nurodytoms susisiekimo komunikacijoms, inžineriniams tinklams tiesti ir jiems funkcionuoti būtiniams statiniams statyti pridedamame brėžinyje pažymėtoje vietoje. Pridedamas brėžinys yra neatsiejama šio sutikimo dalis.

Susisiekimo komunikacijos, inžineriniai tinklai turi būti nutiesti ir jiems funkcionuoti būtini statiniai turi būti pradėti statyti per 3-us metus nuo sutikimo išdavimo datos. Nepradėjus tiesti susisiekimo komunikacijų, inžinerinių tinklų ir statyti jiems funkcionuoti būtinų statinių per 3-us metus, sutikimas nustoja galioti ir nustatyta tvarka turi būti gautas naujas sutikimas.

Pagal sutikimą nutiestos elektros energijos persiuntimui skirtos žemos ir vidutinės įtampos elektros oro linijos, oro kabeliai ir požeminių kabelių linijos bei įrenginiai, įskaitant transformatorinėse pastotėse įrengtus įrenginius kartu su požeminių kabelių kanalais, linijas laikančiomis atramomis ir kitais priklausiniais, nustatytais Lietuvos Respublikos elektros energetikos įstatymo 75 straipsnio 2 dalyje, ir ryšių linijos, kabeliai, ryšių kabelių kanalų sistemos, nurodytos Lietuvos Respublikos elektroninių ryšių įstatymo 37 straipsnio 5 dalyje, yra laikomi kilnojamaisiais daiktais ir Nekilnojamojo turto registre neregistruojami.***

Susisiekimo komunikacijų, inžinerinių tinklų ir jiems funkcionuoti būtinų statinių nustatomos specialiųjų žemės naudojimo sąlygos teritorijos (teritorijų) dydis – 1592,12 kv. m. Specialiųjų žemės naudojimo sąlygų nustatymo nuostolių dydis apskaičiuojamas ir šie nuostoliai atlyginami Lietuvos Respublikos specialiųjų žemės naudojimo sąlygų įstatymo 13 straipsnio 1 dalyje nurodyta tvarka vadovaujantis šio įstatymo 13 straipsnio 4 dalimi.

Pagal sutikimą nutiestoms susisiekimo komunikacijoms, inžineriniams tinklams bei pastatytiems jiems funkcionuoti būtiniams statiniams eksploatuoti naujas žemės sklypas neformuojamas ir nenuomojamas ar neperleidžiamas nuosavybėn.

Pasibaigus išduoto sutikimo terminui, pagal sutikimą nutiestos susisiekimo komunikacijos, inžineriniai tinklai ir jiems funkcionuoti būtini statiniai turi būti nukelti jų savininko lėšomis, išskyrus atvejus, kai asmeniui išduotas naujas sutikimas arba kai nutiestoms susisiekimo komunikacijoms, inžineriniams tinklams ir pastatytiems jiems funkcionuoti būtiniams statiniams naudoti ir juos aptarnauti yra nustatytas servitutas.

Pasibaigus šio sutikimo terminui pagal sutikimą nutiestos susisiekimo komunikacijos, inžineriniai tinklai ar jiems funkcionuoti būtini statiniai per 20 darbo dienų turi būti nukelti ir valstybinė žemė sutvarkoma taip, kad ji būtų iki sutikimo išdavimo dienos buvusios būklės. Apie tai privaloma raštu per 5 darbo dienas po valstybinės žemės sutvarkymo informuoti Nacionalinės žemės tarnybos prie Žemės ūkio ministerijos Trakų skyrių.

PRIDEDAMA. 1 lapas.

Skyriaus vedėjas (-a)*

*Duomenys apie įstaigos sudaryto elektroninio dokumento registravimą (registracijos data ir numeris) ir parašo rekvizitai nurodomi metaduomenyse.

*** Taikytina, kai išduodamas sutikimas tiesti Sutikimų tiesti susisiekimo komunikacijas, inžinerinius tinklus ir statyti jiems funkcionuoti būtinus statinius valstybinėje žemėje, kurioje nesuformuoti žemės sklypai, išdavimo taisyklių, patvirtintų Nacionalinės žemės tarnybos prie Žemės ūkio ministerijos direktoriaus 2013 m. rugsėjo 10 d. įsakymu Nr. 1P-(1.3)-265 „Dėl Sutikimų tiesti susisiekimo komunikacijas, inžinerinius tinklus ir statyti jiems funkcionuoti būtinus statinius valstybinėje žemėje, kurioje nesuformuoti žemės sklypai, išdavimo taisyklių patvirtinimo“, 5.6 papunktyje nurodytus inžinerinius tinklus.



Elektroniniai valdžios vartai

E-Government Gateway

Administracinių ir viešųjų elektroninių paslaugų portalas

(portal)

LT EN

Dokumento tikrinimas

Pasirašyto ADOC dokumento peržiūra

Dokumento statusas

Dokumentas pasirašytas

Dokumento pavadinimas

DĖL SUTIKIMO TIESTI SUSISIEKIMO KOMUNIKACIJAS, INŽINERINIUS TINKLUS IR STATYTI JIEMS FUNKCIONUOTI BŪTINUS STATINIUS VALSTYBINĖJE ŽEMĖJE, KURIOJE NESUFORMUOTI ŽEMĖS SKLYPAI.adoc

Sudaryto dokumento informacija

Pagrindinis dokumentas

SUVA+sutikimas+2020_neterminuotai.docx

Priedai

Brėžinys-208737.pdf

Dokumento tipas

Institucijų rengiami dokumentai (ADOC GeDOC)

Pasirašomieji metaduomenys

Dokumento pavadinimas

DĖL SUTIKIMO TIESTI SUSISIEKIMO KOMUNIKACIJAS, INŽINERINIUS TINKLUS IR STATYTI JIEMS FUNKCIONUOTI BŪTINUS STATINIUS VALSTYBINĖJE ŽEMĖJE, KURIOJE NESUFORMUOTI ŽEMĖS SKLYPAI

Statusas

juridinis asmuo

Sudarytojas

Nacionalinė žemės tarnyba

Kodas

188704927

Adresas

Gedimino pr. 19, LT-01103 Vilnius

Pasirašiusių asmenų parašai

Vardas ir pavardė

ALGIS ADOMAVIČIUS

Pasirašymo laikas

2021-09-15T14:05:25Z

El. parašas



Elektroninis parašas

Sertifikatas

SERIALNUMBER=185966, GIVENNAME=ALGIS, SURNAME=ADOMAVIČIUS, CN=ALGIS ADOMAVIČIUS, O=Nacionalinė žemės tarnyba prie Žemės ūkio ministerijos, C=LT, EMAILADDRESS=Algis.Adomavicius@nzt.lt, T=Patarėjas

Sertifikatą išdavė

CN=ADIC CA-B, O=Asmens dokumentu israsymo centras prie LR VRM, OID.2.5.4.97=188778315, C=LT

Galioja nuo

2019-02-06 13:47:37

Galioja iki

2022-02-05 13:47:37

Laiko žyma

Laiko žymos laikas

2021-09-15 17:05:27

Vardas ir pavardė

Dokumentų valdymo sistema NŽT DVS

Pasirašymo laikas

2021-09-15T14:05:27Z

El. parašas



Elektroninis parašas

Sertifikatas

CN=Dokumentų valdymo sistema NŽT DVS, O="Nacionalinė žemės tarnyba prie ŽŪM, j.k.188704927", L=Vilnius, ST=Lithuania, C=LT

Sertifikatą išdavė

CN=RCSC IssuingCA, O=VI Registru centras - i.k. 124110246, OU=RCSC, C=LT

Galioja nuo

2018-12-27 14:04:19

Galioja iki

2021-12-26 14:04:19

© 2021 Elektroniniai valdžios vartai. Visos teisės saugomos įstatymo.
Informacinės visuomenės plėtros komitetas Konstitucijos pr. 15-89, LT-09319 Vilnius



2021-09-09 PRAŠYMO NR. GST-15584 IŠDUOTI SUTIKIMĄ TIESTI SUSISIEKIMO KOMUNIKACIJAS, INŽINERINIUS TINKLUS BEI STATYTI JIEMS FUNKCIONUOTI BŪTINUS STATINIUS VALSTYBINĖJE ŽEMĖJE, KURIOJE NESUFORMUOTI ŽEMĖS SKLYPAI, PRIEDAS

M1:3000



Sutartiniai žymėjimai

Sutikimo objektai (linijos)	
Dujotiekio tinklai	Elektros tinklai
Gatvės	Keliai
Lietaus kanalizacijos tinklai	Nemotorizuotų transporto priemonių takai
Nuotekų tinklai	Pėsčiųjų takai
Ryšiai	Vandentiekio tinklai
Šilumos tiekimo tinklai	Kiti inžineriniai tinklai
Kitos susisiekimo komunikacijos	
Sutikimo objektai (poligonai)	
Dujotiekio tinklai	Elektros tinklai
Gatvės	Keliai
Lietaus kanalizacijos tinklai	Nemotorizuotų transporto priemonių takai
Nuotekų tinklai	Pėsčiųjų takai
Ryšiai	Vandentiekio tinklai
Šilumos tiekimo tinklai	Kiti inžineriniai tinklai
Kitos susisiekimo komunikacijos	
Sutikimo objektai (taškai)	
Dujotiekio tinklai	Elektros tinklai
Gatvės	Keliai
Lietaus kanalizacijos tinklai	Nemotorizuotų transporto priemonių takai
Nuotekų tinklai	Pėsčiųjų takai
Ryšiai	Vandentiekio tinklai
Šilumos tiekimo tinklai	Kiti inžineriniai tinklai
Kitos susisiekimo komunikacijos	

Prašymo teikėjas	Trakų rajono savivaldybės
Nacionalinės žemės tarnybos prie Žemės ūkio ministerijos padalinys, kuriam teikiamas prašymas	Nacionalinė žemės tarnyba prie Žemės ūkio ministerijos, Trakų skyrius



**NACIONALINĖS ŽEMĖS TARNYBOS
PRIE ŽEMĖS ŪKIO MINISTERIJOS
TRAKŲ SKYRIUS**

Gavėjas: Trakų rajono savivaldybės administracija Vytauto g. 33, LT- 21106 Trakai

Nr. SUVA- (8.53.E.)*
Į 2021-09-13 Nr. GST-15743

DĖL SUTIKIMO TIESTI SUSISIEKIMO KOMUNIKACIJAS, INŽINERINIUS TINKLUS IR STATYTI JIEMS FUNKCIONUOTI BŪTINUS STATINIUS VALSTYBINĖJE ŽEMĖJE, KURIOJE NESUFORMUOTI ŽEMĖS SKLYPAI

Nacionalinės žemės tarnybos prie Žemės ūkio ministerijos Trakų skyrius, atsižvelgdamas į 2021-09-13 prašymą Nr. GST-15743, neprieštarauja dėl šių objektų šių objektų tiesimo / statybos / rekonstravimo valstybinėje žemėje, kurioje nesuformuoti žemės sklypai:

Susisiekimo komunikacijų, inžinerinių tinklų ir jiems funkcionuoti būtinų statinių pavadinimas (-ai), rūšis (-ys)	pėsčiųjų takas "takas", pėsčiųjų takas "šaligatvis", pėsčiųjų takas "poilsio aikštelė", pėsčiųjų takas "tviračių takas", pėsčiųjų takas "šaligatvis", pėsčiųjų takas "šaligatvis"
Žemės sklypo (-ų) kadastro Nr., adresas (-ai)**	
Pastato (-ų) unikalus Nr., adresas (-ai)**	4400-5393-7912 Pramonės g. Trakai
Objekto (-ų) pavadinimas(-ai)**	

** Nurodoma, kai planuojama tiesti susisiekimo komunikacijas, inžinerinius tinklus į konkretų žemės sklypą arba konkrečiam statiniui aptarnauti.

Šis sutikimas galioja tik pridedamame brėžinyje nurodytoms susisiekimo komunikacijoms, inžineriniams tinklams tiesti ir jiems funkcionuoti būtiniams statiniams statyti pridedamame brėžinyje pažymėtoje vietoje. Pridedamas brėžinys yra neatsiejama šio sutikimo dalis.

Susisiekimo komunikacijos, inžineriniai tinklai turi būti nutiesti ir jiems funkcionuoti būtini statiniai turi būti pradėti statyti per 3-us metus nuo sutikimo išdavimo datos. Nepradėjus tiesti susisiekimo komunikacijų, inžinerinių tinklų ir statyti jiems funkcionuoti būtinų statinių per 3-us metus, sutikimas nustoja galioti ir nustatyta tvarka turi būti gautas naujas sutikimas.

Pagal sutikimą nutiestos elektros energijos persiuntimui skirtos žemos ir vidutinės įtampos elektros oro linijos, oro kabeliai ir požeminių kabelių linijos bei įrenginiai, įskaitant transformatorinėse pastotėse įrengtus įrenginius kartu su požeminių kabelių kanalais, linijas

laikančiomis atramomis ir kitais priklausiniais, nustatytais Lietuvos Respublikos elektros energetikos įstatymo 75 straipsnio 2 dalyje, ir ryšių linijos, kabeliai, ryšių kabelių kanalų sistemos, nurodytos Lietuvos Respublikos elektroninių ryšių įstatymo 37 straipsnio 5 dalyje, yra laikomi kilnojamaisiais daiktais ir Nekilnojamojo turto registre neregistruojami.***

Susisiekimo komunikacijų, inžinerinių tinklų ir jiems funkcionuoti būtinų statinių nustatomos specialiųjų žemės naudojimo sąlygos teritorijos (teritorijų) dydis – 2951,8 kv. m. Specialiųjų žemės naudojimo sąlygų nustatymo nuostolių dydis apskaičiuojamas ir šie nuostoliai atlyginami Lietuvos Respublikos specialiųjų žemės naudojimo sąlygų įstatymo 13 straipsnio 1 dalyje nurodyta tvarka vadovaujantis šio įstatymo 13 straipsnio 4 dalimi.

Pagal sutikimą nutiestoms susisiekimo komunikacijoms, inžineriniams tinklams bei pastatytiems jiems funkcionuoti būtiniams statiniams eksploatuoti naujas žemės sklypas neformuojamas ir nenuomojamas ar neperleidžiamas nuosavybėn.

Pasibaigus išduoto sutikimo terminui, pagal sutikimą nutiestos susisiekimo komunikacijos, inžineriniai tinklai ir jiems funkcionuoti būtini statiniai turi būti nukelti jų savininko lėšomis, išskyrus atvejus, kai asmeniui išduotas naujas sutikimas arba kai nutiestoms susisiekimo komunikacijoms, inžineriniams tinklams ir pastatytiems jiems funkcionuoti būtiniams statiniams naudoti ir juos aptarnauti yra nustatytas servitutas.

Pasibaigus šio sutikimo terminui pagal sutikimą nutiestos susisiekimo komunikacijos, inžineriniai tinklai ar jiems funkcionuoti būtini statiniai per 20 darbo dienų turi būti nukelti ir valstybinė žemė sutvarkoma taip, kad ji būtų iki sutikimo išdavimo dienos buvusios būklės. Apie tai privaloma raštu per 5 darbo dienas po valstybinės žemės sutvarkymo informuoti Nacionalinės žemės tarnybos prie Žemės ūkio ministerijos Trakų skyrių.

PRIDEDAMA. 1 lapas.

Skyriaus vedėjas (-a)*

Agnėška Paškonienė, tel. 870686010, el. p. agneska.paskoniene@nzt.lt

88238345

*Duomenys apie įstaigos sudaryto elektroninio dokumento registravimą (registracijos data ir numeris) ir parašo rekvizitai nurodomi metaduomenyse.

*** Taikytina, kai išduodamas sutikimas tiesti Sutikimų tiesti susisiekimo komunikacijas, inžinerinius tinklus ir statyti jiems funkcionuoti būtinus statinius valstybinėje žemėje, kurioje nesuformuoti žemės sklypai, išdavimo taisyklių, patvirtintų Nacionalinės

žemės tarnybos prie Žemės ūkio ministerijos direktoriaus 2013 m. rugsėjo 10 d. įsakymu Nr. 1P-(1.3)-265 „Dėl Sutikimų tiesti susisiekimo komunikacijas, inžinerinius tinklus ir statyti jiems funkcionuoti būtinus statinius valstybinėje žemėje, kurioje nesuformuoti žemės sklypai, išdavimo taisyklių patvirtinimo“, 5.6 papunktyje nurodytus inžinerinius tinklus.



Elektroniniai valdžios vartai

E-Government Gateway

Administracinių ir viešųjų elektroninių paslaugų portalas

(portal)

LT EN

Dokumento tikrinimas

Pasirašyto ADOC dokumento peržiūra

Dokumento statusas

Dokumentas pasirašytas

Dokumento pavadinimas

DĖL SUTIKIMO TIESTI SUSISIEKIMO KOMUNIKACIJAS, INŽINERINIUS TINKLUS IR STATYTI JIEMS FUNKCIONUOTI BŪTINUS STATINIUS VALSTYBINĖJE ŽEMĖJE, KURIOJE NESUFORMUOTI ŽEMĖS SKLYPAI.adoc

Sudaryto dokumento informacija

Pagrindinis dokumentas

SUVA+sutikimas+2020_neterminuotai.docx

Priedai

Brėžinys-209015.pdf

Dokumento tipas

Institucijų rengiami dokumentai (ADOC GeDOC)

Pasirašomieji metaduomenys

Dokumento pavadinimas

DĖL SUTIKIMO TIESTI SUSISIEKIMO KOMUNIKACIJAS, INŽINERINIUS TINKLUS IR STATYTI JIEMS FUNKCIONUOTI BŪTINUS STATINIUS VALSTYBINĖJE ŽEMĖJE, KURIOJE NESUFORMUOTI ŽEMĖS SKLYPAI

Statusas

juridinis asmuo

Sudarytojas

Nacionalinė žemės tarnyba

Kodas

188704927

Adresas

Gedimino pr. 19, LT-01103 Vilnius

Pasirašiusių asmenų parašai

Vardas ir pavardė

ALGIS ADOMAVIČIUS

Pasirašymo laikas

2021-09-15T14:05:08Z

El. parašas



Elektroninis parašas

Sertifikatas

SERIALNUMBER=185966, GIVENNAME=ALGIS, SURNAME=ADOMAVIČIUS, CN=ALGIS ADOMAVIČIUS, O=Nacionalinė žemės tarnyba prie Žemės ūkio ministerijos, C=LT, EMAILADDRESS=Algis.Adomavicius@nzt.lt, T=Patarėjas

Sertifikatą išdavė

CN=ADIC CA-B, O=Asmens dokumentu israsymo centras prie LR VRM, OID.2.5.4.97=188778315, C=LT

Galioja nuo

2019-02-06 13:47:37

Galioja iki

2022-02-05 13:47:37

Laiko žyma

Laiko žymos laikas

2021-09-15 17:05:10

Vardas ir pavardė

Dokumentų valdymo sistema NŽT DVS

Pasirašymo laikas

2021-09-15T14:05:10Z

El. parašas



Elektroninis parašas

Sertifikatas

CN=Dokumentų valdymo sistema NŽT DVS, O="Nacionalinė žemės tarnyba prie ŽŪM, j.k.188704927", L=Vilnius, ST=Lithuania, C=LT

Sertifikatą išdavė

CN=RCSC IssuingCA, O=VI Registru centras - i.k. 124110246, OU=RCSC, C=LT

Galioja nuo

2018-12-27 14:04:19

Galioja iki

2021-12-26 14:04:19

© 2021 Elektroniniai valdžios vartai. Visos teisės saugomos įstatymo.
Informacinės visuomenės plėtros komitetas Konstitucijos pr. 15-89, LT-09319 Vilnius



2021-09-13 PRAŠYMO NR. GST-15743 IŠDUOTI SUTIKIMĄ TIESTI SUSISIEKIMO KOMUNIKACIJAS, INŽINERINIUS TINKLUS BEI STATYTI JIEMS FUNKCIONUOTI BŪTINUS STATINIUS VALSTYBINĖJE ŽEMĖJE, KURIOJE NESUFORMUOTI ŽEMĖS SKLYPAI, PRIEDAS

M1:3000



Sutartiniai žymėjimai

Sutikimo objektai (linijos)	
Dujotiekio tinklai	Elektros tinklai
Gatvės	Keliai
Lietaus kanalizacijos tinklai	Nemotorizuotų transporto priemonių takai
Nuotekų tinklai	Pėsčiųjų takai
Ryšiai	Vandentiekio tinklai
Šilumos tiekimo tinklai	Kiti inžineriniai tinklai
Kitos susisiekimo komunikacijos	
Sutikimo objektai (poligonai)	
Dujotiekio tinklai	Elektros tinklai
Gatvės	Keliai
Lietaus kanalizacijos tinklai	Nemotorizuotų transporto priemonių takai
Nuotekų tinklai	Pėsčiųjų takai
Ryšiai	Vandentiekio tinklai
Šilumos tiekimo tinklai	Kiti inžineriniai tinklai
Kitos susisiekimo komunikacijos	
Sutikimo objektai (taškai)	
Dujotiekio tinklai	Elektros tinklai
Gatvės	Keliai
Lietaus kanalizacijos tinklai	Nemotorizuotų transporto priemonių takai
Nuotekų tinklai	Pėsčiųjų takai
Ryšiai	Vandentiekio tinklai
Šilumos tiekimo tinklai	Kiti inžineriniai tinklai
Kitos susisiekimo komunikacijos	

Prašymo teikėjas	Trakų rajono savivaldybės
Nacionalinės žemės tarnybos prie Žemės ūkio ministerijos padalinys, kuriam teikiamas prašymas	Nacionalinė žemės tarnyba prie Žemės ūkio ministerijos, Trakų skyrius



geotestus


*Inžinerinių geologinių ir hidrogeologinių
tyrimų bendrovė*

**REKONSTRUOJAMOS PRAMONĖS
GATVĖS, LENTVARYJE,
STATYBOS AIKŠTELĖS
II GEOTECHNINĖS KATEGORIJOS
PROJEKTINIŲ INŽINERINIŲ GEOLOGINIŲ
IR GEOTECHNINIŲ TYRIMŲ ATASKAITA**

Tyrimų įregistravimo Nr.:

VILNIUS 2020

GT19500



geotestus

Lvovo g. 9, Vilnius
Tel./Fax.: 85 273 44 97
El. p.: info@geotestus.lt
<http://www.geotestus.lt>
Į.k.:125676496
LGT leidimo Nr. 112

OBJEKTAS

Rekonstruojamos Pramonės gatvės Lentvaryje,
Trakų raj. statybos aikštelės,
II geotechninės kategorijos inžinerinių
geologinių ir geotechninių tyrimų ataskaita

UŽSAKOVAS

Trakų rajono savivaldybė

DIREKTORIUS

S. Gadeikis

INŽ. GEOLOGAS

G. Žaržojus

2020-02



TURINYS

AIŠKINAMASIS RAŠTAS

1. Įvadas _____	4
2. Reljefas ir geomorfologinė sandara _____	5
3. Geologinė sandara, gruntų sudėtis ir inžineriniai geologiniai sluoksniai, jų savybės _____	5
4. Hidrogeologinės sąlygos _____	6
5. Geologiniai procesai ir reiškiniai _____	6
6. Siūlymai, rekomendacijos ir išvados _____	7
NAUDOTA LITERATŪRA _____	7

TEKSTINIAI IR GRAFINIAI PRIEDAI

1. Techninė užduotis _____	1 lapas
2. UAB „Geotestus“ leidimas tirti žemės gelmes _____	1 lapas
3. Tyrimų sklypo padėties vietovėje schema _____	1 lapas
4. Sklypo planas su tyrimo vietomis ir pjūvių linijomis (M 1:2000) _____	1 lapas
5. Tyrimo vietų koordinacių ir altitudžių žiniaraštis _____	1 lapas
6. Gręžinių stulpeliai ir statinio zondavimo grafikai _____	3 lapai
7. Inžinerinis geologinis pjūvis _____	1 lapas
8. Gruntų granulimetrinės sudėties nustatymo protokolai _____	4 lapai
9. Drėgnio nustatymo protokolas _____	1 lapas
10. Grunto laidumo vandeniui nustatymo protokolas _____	1 lapas
11. Gruntų fizikinių ir mechaninių savybių būdingųjų verčių suvestinė lentelė _____	1 lapas
12. Statinio zondo patikros dokumentai _____	2 lapai

AIŠKINAMASIS RAŠTAS

1. Įvadas

UAB „Geotestus“ pagal Trakų rajono savivaldybės užsakymą atliko rekonstruojamos Pramonės gatvės Lentvaryje, Trakų raj., statybos aikštelės gruntų projektinius inžinerinius geologinius ir geotechninius tyrimus. Tyrimų ploto centro koordinatės LKS-94: X = 6056188, Y = 568687. Tyrimai atlikti 2020 m. sausio – vasario mėn.

Šių projektinių inžinerinių geologinių ir geotechninių (IGG) tyrimų tikslas nustatyti ir įvertinti statybos sklypo inžinerines geologines sąlygas suplanuotų statinių statybos pagrindimui, projektiniams pasiūlymams, statybos būdui ir statinio projektui rengti.

Rekonstruojamas kelias [8.1], kuris pagal statinio kategoriją yra priskirti nesudėtingam statiniui (klasifikacija pagal STR 1.01.03:2017), o geotechninė kategorija – antra.

Projektiniai IGG tyrimai atlikti vadovaujantis užsakovo pateikta technine užduotimi (priedas Nr. 1).

IGG tyrimus sudarė du darbų etapai: lauko tyrimai ir laboratoriniai grunto tyrimai.

Lauko darbus sudarė gręžinių gręžimas ir statinis zondavimas. Gręžimas skirtas gruntų litologiniai sudėčiai nustatyti, inžinerinių geologinių ir hidrogeologinių sąlygų įvertinimui bei bandinių paėmimui. Tyrimų sklype, užsakovo nurodytose vietose, buvo išgręžti penki gręžiniai iki 4,0 m gylio. Gręžimo metu gauti duomenys pateikti gręžinių stulpeliuose (priedas Nr. 6). Tyrimų vietos pažymėtos sklypo topografiniame plane M 1:2000 (priedas Nr. 4). Grunto bandinių ėmimas, transportavimas ir saugojimas atitinka standarto ISO 22475-1:2006 [4] reikalavimus.

Šalia gręžinių atlikti bandymai statiniu zondavimu. Statinio zondavimo metu matuotas kūginis stipris (q_c , MN/m²) ir šoninės trinties stipris (f_s , kN/m²). Statinio zondavimo duomenų grafikai pateikti prie gręžinių stulpelių (priedas Nr. 6). Statinio zondo kalibravimo (patikros) dokumentai pateikti priede Nr. 12. Šie bandymai atlikti pagal standarto LST EN ISO 22476-1:2012 [5]

Laboratorinių tyrimų metu buvo nustatyta granulimetrinė sudėtis (4 bandiniai), gamtinis drėgnis (4 bandiniai), laidumo vandeniui tyrimai (2 bandiniai). Laboratoriniai tyrimai atlikti pagal šiems darbams skirtų standartų ir techninių dokumentų reikalavimus.

Lauko darbus atliko inžinierius geologas D. Šorys. Grunto laboratorinius tyrimus atliko S. Gadeikytė ir D. Gribulis. Ataskaitą parengė inžinierius geologas G. Žaržojus. UAB „Geotestus“ leidimas tirti žemės gelmes pateikti priede Nr. 2.

Grunto charakteristikos ir matavimo vienetai yra pateikti pagal STR1.04.02:2011 [1] ir LST 1331:2015.

Gruntų lauko aprašymas ir klasifikacija atlikta pagal LGT 2019 m. pateiktą klasifikaciją [8], kuri paruošta LST EN ISO 14688-1:2018 [2] ir LST EN ISO 14688-2:2018 [3] standartų pagrindu, papildomas gruntų klasifikavimas buvo atliktas pagal LST 1331:2015 [9].

2. Reljefas ir geomorfologinė sandara

Tyrimų ploto reljefas pagal genezę yra fluvio-glacialinio tipo, priedyninis, suformuotas vėlyvojo Nemuno ledynmetyje, Grūdų stadijoje [9]. Tai Lentvario zandrinė pakiluma.

Teritorijos reljefas yra kalvotas. Tyrimo vietų altitudžių peraukštėjimas kinta iki 4,1 m (162,1 m – 166,2 m pagal altitudes LAS 07 aukščių sistemoje).

Tyrimo vietų altitudės (LAS 07 sistemoje) ir koordinatės (LKS–94) pateiktos, prie gręžinių stulpelių (priedas Nr. 6), koordinatžių ir altitudžių žiniaraštyje (priedas Nr. 5) sklypo topografiniame plane (priedas Nr. 4).

3. Geologinė sandara, gruntų sudėtis ir inžineriniai geologiniai sluoksniai bei jų savybės

Tyrimų sklypas yra sudarytas iš kvartero sistemos sluoksnių, kuriuos sudaro: piltinis gruntas (tIV) ir paskutinio Nemuno apledėjimo, Grūdų stadijos fluvio-glacialinės nuogulos (fIIIgr), kurias sudaro žvyringas smėlis.

Tyrimų metu išanalizavus gruntų granulimetrinę sudėtį, taip pat atsižvelgiant į jų genezę, litologiją ir stiprumą (pagal q_c MN/m²) gruntai buvo suskaidyti į keturis inžinerinius geologinius sluoksnius (IGS) [7].

Technogeninis gruntas (tIV)

Šis gruntas sudaro rekonstruojamo kelio sankasą. Piltinis gruntas tyrimo vietose slūgso iki 0,8–2,2 m gylio. Piltinis gruntas sudarytas iš vidutiniškai išrūšiuoto žvyringo smėlio su maža smulkią frakciją priemaiša (5–15%) (grSaFM), [SD pagal LST 1331:2015], čia taip pat yra dirvožemio liekanų, statybinių atliekų ir riedulių. Kelio sankasos viršus yra padengtas molingu smėliu (įvertinimas atliktas tik lauko tyrimo metu). Kelio sankasos piltinio grunto sluoksnis yra

nevienalytis, čia išskirti du skirtingo tankumo sluoksniai (pagal q_c vertes): tankus žvyringas smėlis (IGS 1) ir purus žvyringas smėlis (IGS 2). Tankus žvyringas smėlis (IGS 1) aptiktas tik gręžiniuose Nr. 1 ir 2 iki 0,6–1,0 m gylio nuo žemės paviršiaus. Purus smėlis (IGS 2) yra vyraujantis kelio sankasos gruntas. Piltinis gruntas pagal jautrumą šalčiui yra priskiriamas F2 klasei – mažai ir vidutiniškai jautrus. Šio sluoksnio filtracijos koeficientas (k_f) yra 4,7 m/d, nedidelės filtracijos koeficiento vertės yra nulemtos smulkaus užpildo, kuris sieki iki 9,8% viso grunto masės.

Fliuvioglacialinės nuogulos (fIIIgr)

Šios nuogulos aptiktos visuose gręžiniuose po piltiniu gruntu iki tyrimais pasiekto gylio (4,0 m). Nuogulų padas tyrimais nepasiektas. Nuogulas sudaro tankus pakopinės sanklodos žvyringas smėlis (grSaG) [SP] (IGS 3) ir tankus tolygiai išrūšiuotas smėlis (SaU) [SB] (IGS 4) moreninis mažo plastiškumo smėlingas molis (saCIL). Šie smėliai pagal jautrumą šalčiui yra priskiriamas F1 klasei – nejautrūs šalčiui. Blogos sanklodos žvyringo smėlio (IGS 3) nustatytas filtracijos koeficientas (k_f) yra tik 4,6 m/d. Nedidelės filtracijos koeficiento vertės yra nulemtos smulkaus užpildo, kuris sieki iki 4,4% viso grunto masės.

Detalus inžinerinių geologinių sluoksnių aprašymas ir geometriniai duomenys pateikti gręžinių stulpeliuose (priedas Nr. 6) ir inžineriniame geologiniame pjūvyje (priedas Nr. 7). Grunto granulimetrinė sudėtis, drėgnis, laidumas pateikta laboratorinių tyrimų protokoluose (priedai Nr. 8–10) ir suvestinėje savybių būdingųjų verčių lentelėje (priedas Nr. 11).

4. Hidrogeologinė sąlygos

Tyrimų metu požeminis vanduo neaptiktas.

Sniego tirpsmo metu ir po ilgalaikių liūčių kelio sankasos piltiniame grunte gali laikinai kauptis podirvio vanduo, kurio maksimalus lygis laikinai bus arti žemės paviršiaus. Žemės paviršiuje laikinai gali formuotis balos.

5. Geologiniai procesai ir reiškiniai

Tyrimų aikštelėje ir šalia jos šiuolaikiniai geologiniai procesai nestebimi.

6. Siūlymai, rekomendacijos ir išvados

1. Tyrimų sklypo inžinerinės geologinės sąlygos yra tinkamos sumanytam projektui rengti.
2. Tyrimų vietose iki 0,8–2,2 m gylio aptiktas nehomogeniškas, piltinis vidutiniškai išrūšiuotas žvyringas smėlis su maža smulkios frakcijos priemaiša (grSaFM) [SD]. Šiame sluoksnyje yra dirvožemio priemaiša, statybinių atliekų ir riedulių.
3. Kelio sankasos piltiniame žvyringame smėlyje išsiskiria du skirtingo tankumo sluoksniai: tankus (IGS 1) ir purus (IGS 2). Tankus žvyringas smėlis (IGS 1) aptiktas tik grėžiniuose Nr. 1 ir 2 iki 0,6–1,0 m gylio. Likusiuose grėžiniuose vyrauja purus žvyringas smėlis (IGS 2). Tvarkant rekonstruojamo kelio sankasą būtina įvertinti piltinio grunto nehomogeniškumą ir galimas deformacijas laike.
4. Piltinis gruntas (grSaFM) [SD] yra mažai ir vidutiniškai jautrus šalčiui - F2.
5. Piltinio grunto (grSaFM) [SD] filtracijos koeficientas (k_f) tik 4,7 m/d.
6. Tyrimo vietose po piltiniu gruntu iki tyrimais pasiekto gylio (4,0 m) slūgso tankus pakopinės sanklodos žvyringas smėlis (grSaG) [SP] (IGS 3) ir tankus tolygiai išrūšiuotas smėlis (SaU) [SB]. Šis sluoksnis nejautrus šalčiui – F1. Žvyringo smėlio filtracijos koeficientas (k_f) tik 4,6 m/d.
7. Tyrimų metu požeminis vanduo neaptiktas.
8. Sniego tirpsmo metu ir po ilgalaikių liūčių kelio sankasos piltiniame grunte gali laikinai kauptis podirvio vanduo, kurio maksimalus lygis laikinai bus arti žemės paviršiaus. Žemės paviršiuje laikinai gali formuotis balos.
9. Šie projektiniai inžineriniai geologiniai ir geotechniniai tyrimai atitinka techninėje užduotyje keliamus reikalavimus.

NAUDOTA LITERATŪRA

1. Statybos techninis reglamentas. STR 1.04.02:2011. *Inžineriniai geologiniai ir geotechniniai tyrimai*. 2011.
2. Lietuvos standartas LST EN ISO 14688-1:2018. Geotechniniai tyrinėjimai ir bandymai. Gruntų atpažintis ir klasifikavimas. 1 dalis. Atpažintis ir aprašymas.
3. Lietuvos standartas LST EN ISO 14688-2:2018. Geotechniniai tyrinėjimai ir bandymai – Grunto atpažintis ir klasifikavimas. 2 dalis: Klasifikavimo principai.

4. Geotechnical investigation and testing – Sampling methods and groundwater measurements -- Part 1: Technical principles for execution. ISO 22475-1:2006.
5. Lietuvos standartas LST EN ISO 22476-1:2012. Geotechniniai tyrinėjimai ir bandymai. Lauko bandymai. 1 dalis. Išpaudimo bandymas, naudojant elektrinį ir pjezoelektrinį kūgį (ISO 22476-1:2012).
6. Lietuvos standartas LST EN 1997-2:2007. Eurokodas 7. Geotechninis projektavimas. 2 dalis. Pagrindo tyrinėjimai ir bandymai (EN 1997-2:2007).
7. Projektinių inžinerinių geologinių ir geotechninių tyrimų rekomendacijos (2015).
8. Inžinerinių geologinių ir geotechninių tyrimų gruntų klasifikacija. Lietuvos geologijos tarnyba. 2019.
9. Lietuvos standartas LST 1331:2015. Gruntai, skirti keliams ir jų statiniams. Klasifikacija. Internetiniai puslapiai:
10. www.lgt.lt

TECHNINĖ UŽDUOTIS

IGG tyrimų stadija (pabraukti): žvalgybiniai, projektiniai, papildomi – kontroliniai.
 Projektuojamo statinio pavadinimas: Pramonės gatvės rekonstrukcija
 Projektuojamo statinio adresas (savivaldybė, seniūnija, gyvenvietė, gatvė, statinio numeris):
 Pramonės g. Lentvaris, Trakų ra.....
 Užsakovo ir/ar projektuotojo duomenys (pavadinimas, adresas, telefonas, faksas, el. paštas)
 .Tarkų rajono savivaldybė.....
 Statybos rūšis (pabraukti): nauja statyba, rekonstrukcija, kapitalinis remontas, kita
 Statinio paskirtis (pagal STR 1.01.03:2017): Keliai [8.1.].....
 Statinio kategorija: Nesudėtingas
 Geotechninė kategorija (projektiniuose tyrimuose) (pabraukti): pirma, antra, trečia.
 Statinio projektavimo specialiosios sąlygos: (jei nustatytos) nėra gautos.....
 Duomenys apie projektuojamo statinio parametrus: Kelio ilgis – 0,747 km.
 Numatomi pamatų konstrukcijų variantai: Ne
 Perduodamos į pagrindą apkrovos ir jų intensyvumas:
 Kiti parametrai: Gatvės kategorija – D; Asfalto dangos plotis – 6,50 – 10,85 m; Eismo juostų
 skaičius – 2 Vnt.; Eismo juostos plotis – 3,25 m; Kelkraščiai – 1x1,0m; Pėsčiųjų tako plotis –
 1,50 m
 Statybvietės centro koordinatės (LKS-94): X = 6056188, Y = 568687
 Statybos sklypo ribos ir ribų koordinatės

Numeris	X	Y
1	6056129	568259
2	6056143	568255
3	6056204	568745
4	6056414	568867
5	6056403	568884
6	6056195	568763
7	6056149	568465

Papildomai nustatomi geotechniniai parametrai:

1. nėra.....

Normatyvinių dokumentų, kuriais vadovaujantis atliekami tyrimai, sąrašas:

1. STR 1.04.02:2011.....

Ankščiau sklype atlikti geologiniai tyrimai:

1. nerasta.....

Kiti papildomi reikalavimai: užsakovo nurodytose penkiose tyrimo vietose išgręžti gręžinius
 iki 4,0 m gylis ir šalia jų atlikti bandymus statiniu zondavimu.....

Užsakovas 2020-01-20

V., pavardė, parašas, data

Projekto vadovas 2020-01-20

V., pavardė, parašas, data

Užduotį gavau (tyrimų įmonės atstovas) G. Žaržojus 2020-01-20

V., pavardė, parašas, data

Lietuvos geologijos tarnybos prie
Lietuvos geologijos tarnybos prie
Aplinkos ministerijos direktoriaus
2007 m. spalio 15 d. įsakymo Nr. 1-~~112~~
priedas



LIETUVOS GEOLOGIJOS TARNYBA
PRIE LIETUVOS RESPUBLIKOS APLINKOS MINISTERIJOS

L E I D I M A S
TIRTI ŽEMĖS GELMES

2007-10-15 Nr. 112

(data)

Vadovaujantis Lietuvos Respublikos žemės gelmių įstatymu, **l e i d ž i a m a :**

Uždarajai akcinei bendrovei "GEOTESTUS"

(juridinio asmens pavadinimas)

(kodas 1256 76496, buveinė (adresas) Žalgirio g. 90-205, LT- 09303 Vilnius)

nuo 2007 m. spalio 23 d.
(leidimo įsigaliojimo data)

a t l i k t i :

požeminio vandens paieška ir žvalgyba;
inžinerinį geologinį (geotechninį) tyrimą;
ekogeologinį tyrimą;
mechaninį tyrimo, eksploatacijos (išskyrus angliavandenilių) ir kitos
paskirties gręžinių gręžimą bei likvidavimą.

Direktorius

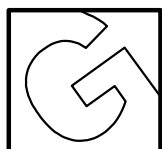


(parašas)

Juozas Mockevičius

(Vardas ir pavardė)

TYRIMO AIKŠTELĖS PADĖTIES VIETOVĖJE SCHEMA



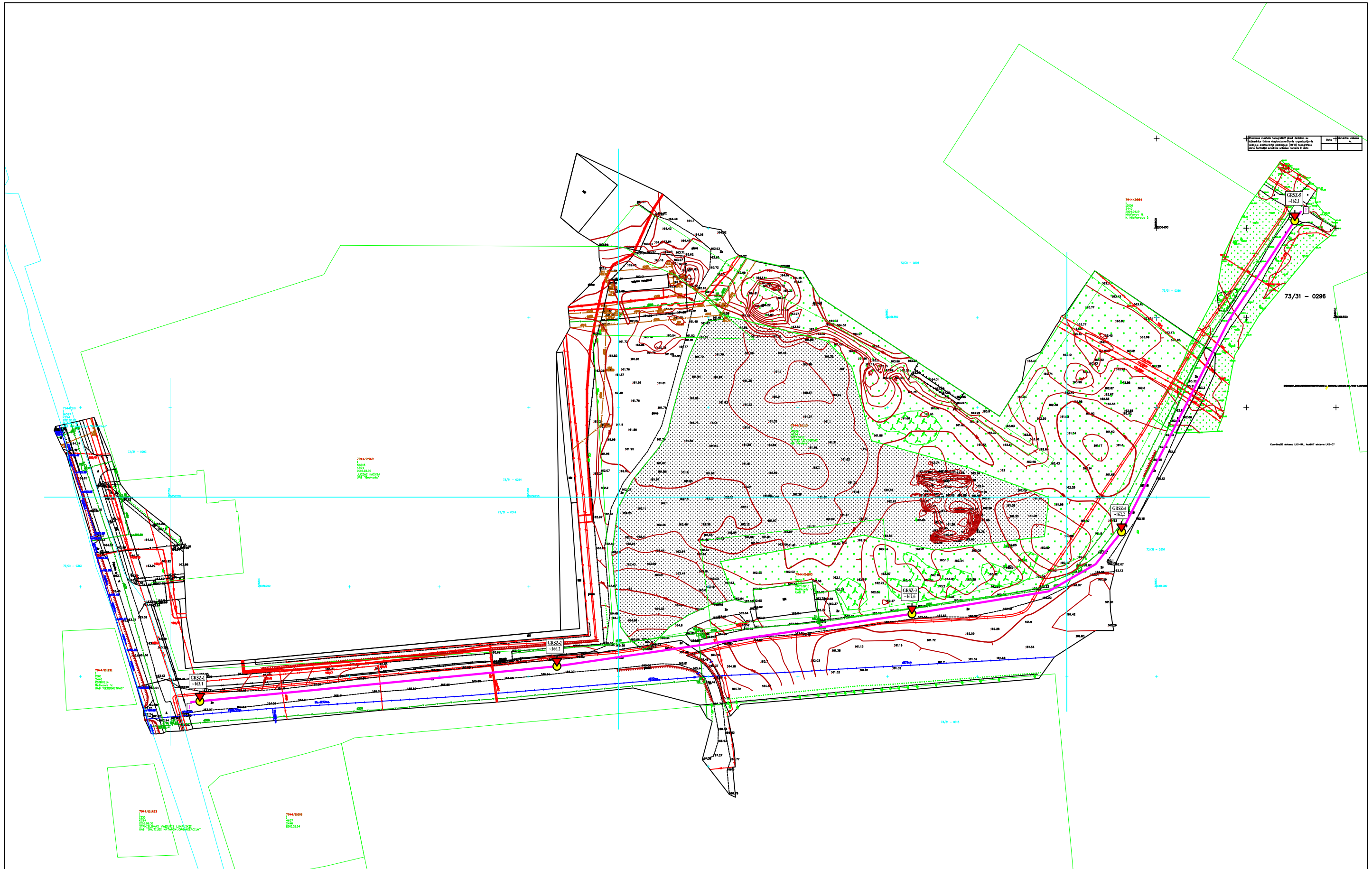
geotestus

Inžinerinių geologinių ir
hidrogeologinių tyrimų
bendrovė


Lvovo g. 9, Vilnius
Tel. 2734497


LGT leidimas Nr. 112

PAREIGOS	VARDAS PAVARDĖ	DATA	PADĖTIES VIETOVĖJE SCHEMA
Inž. geologas	Gintaras Žaržojus	2020-02	
UŽSAKOVAS	Trakų rajono savivaldybė		
OBJEKTAS	Pramonės gatvės, Lentvaryje rekonstrukcija		
MASTELIS		PRIEDAS	3



Šiame plane pateiktas tikslus planavimas su tiksliais lygumais, apskaičiuotais atsižvelgiant į šlaitų stabilumą, atsižvelgiant į žemės paviršiaus formą ir kitas sąlygas.		Data:
Planavimas atliktas pagal:		M. 1:2000

	Inžinerinių geologinių ir hidrogeologinių tyrimų bendrovė		PAREIGOS	VARDAS PAVARDĖ	DATA	TOPOPLANAS SU TYRIMO VIETOMIS IR PJŪVIŲ LINIJOMIS
	Lvovo g. 9, Vilnius Tel. 2734497 LGT leidimas Nr. 112		Inž. geologas	Gintaras Žaržojus	2020-02	
		UŽSAKOVAS	Trakų rajono savivaldybė			
		OBJEKTAS	Pramonės gatvės, Lentvaryje rekonstrukcija			
		MASTELIS	1:2000	PRIEDAS	4	

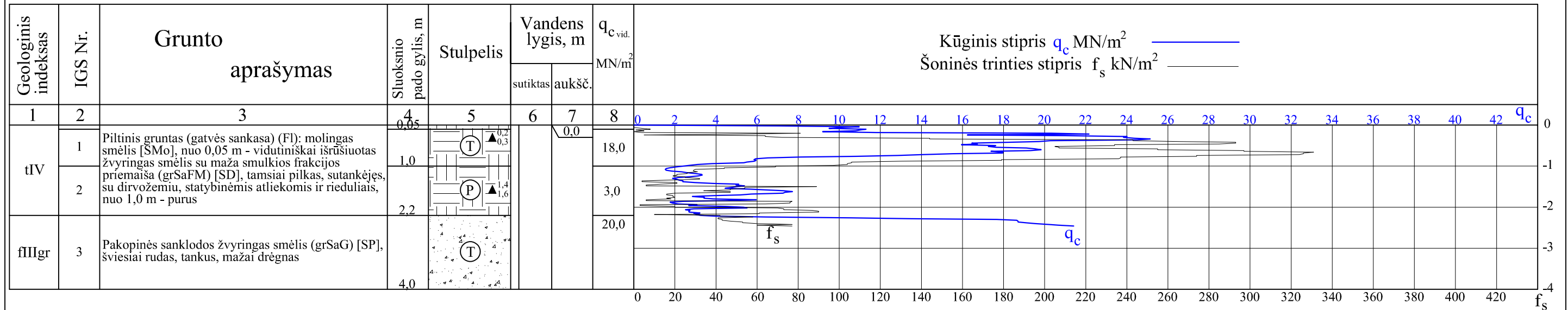
 geotestus	OBJEKTAS	Pramonės gatvės, Lentvaryje rekonstrukcija	DATA	PRIEDAS NR.
	UŽSAKOVAS	Trakų rajono savivaldybė	2020-02	5

TYRIMO VIETŲ KOORDANČIŲ IR ALTITUDŽIŲ ŽINIARAŠTIS

Tyrimų vietos Nr.	Tyrimo būdas	Koordinatės LKS–94		Altitudės LAS 07, m
		X	Y	
1	GRSZ	6056136	568267	163,1
2	GRSZ	6056156	568466	166,2
3	GRSZ	6056185	568664	162,6
4	GRSZ	6056231	568780	162,2
5	GRSZ	6056404	568877	162,1

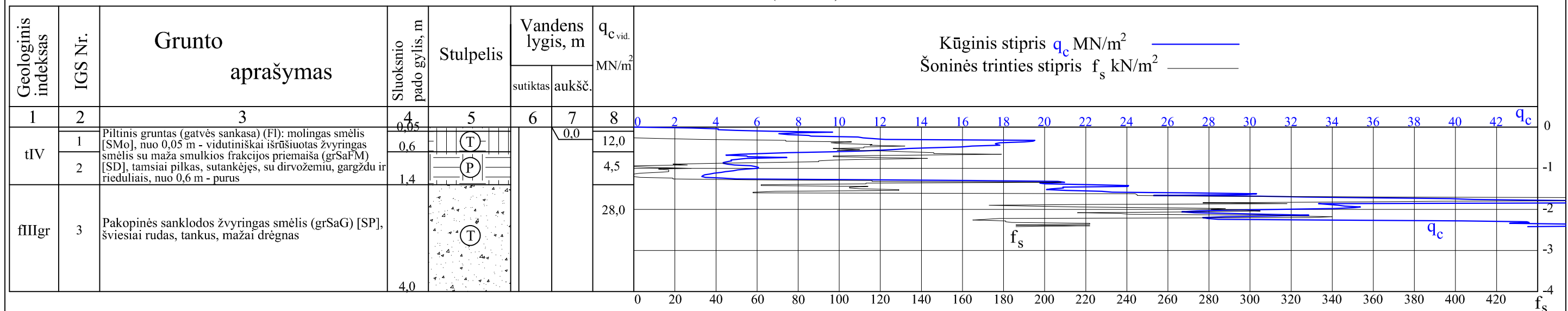
GRĘŽINYS IR STATINIS ZONDAS NR. 1

Altitudė: ~163,1 m; Koordinatės (LKS-94): X = 6056136, Y = 568267



GRĘŽINYS IR STATINIS ZONDAS NR. 2

Altitudė: ~166,2 m; Koordinatės (LKS-94): X = 6056156, Y = 568466



(grSaG) – Grunto žymuo pagal LST EN ISO 14688-1:2018 ir LST EN ISO 14688-2:2018 parengtą ir LGT patvirtintą klasifikaciją;

[SD] – Grunto žymuo pagal LST 1331:2015;

▲_{8,3}^{8,0} – Bandinio paėmimo vieta ir gylis intervalas

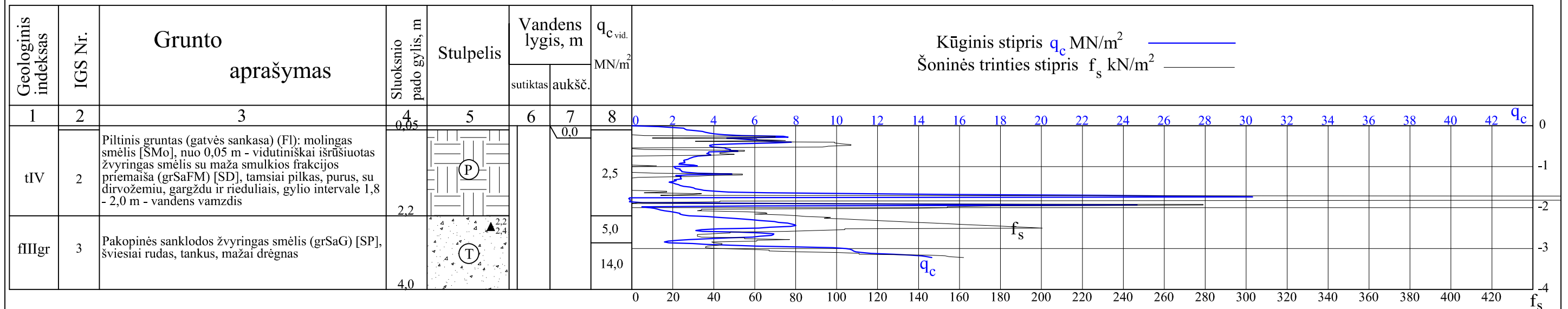


Inžinerinių geologinių ir hidrogeologinių tyrimų bendrovė
Lvovo g. 9, Vilnius
Tel. 2734497
LGT leidimas Nr. 112

PAREIGOS	VARDAS PAVARDĖ	DATA	GRĘŽINIŲ STULPELIAI IR STATINIO ZONDAVIMO GRAFIKA	
Inž. geologas	Gintaras Žaržojus	2020-02		
UŽSAKOVAS	Trakų rajono savivaldybė			
OBJEKTAS	Pramonės gatvės, Lentvaryje rekonstrukcija			
MASTELIS	1:100	PRIEDAS	6.1	

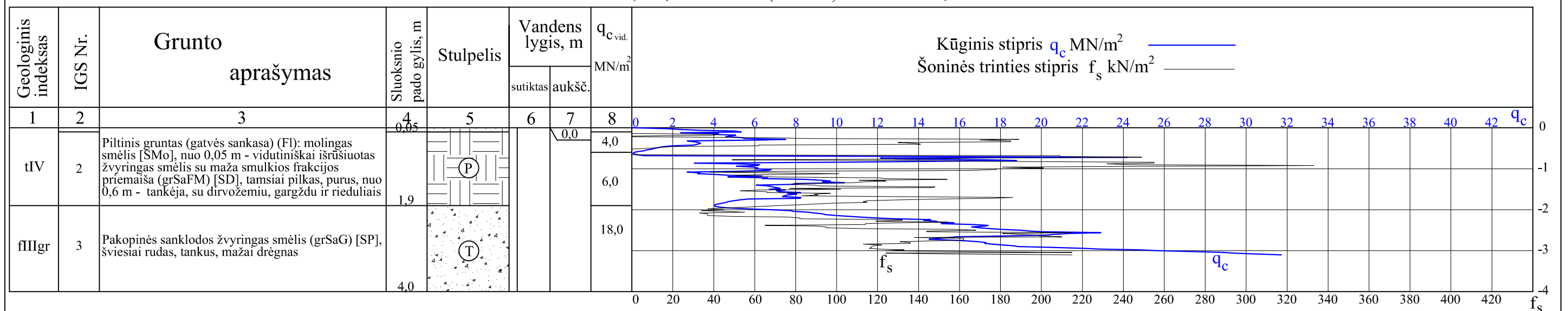
GRĘŽINYS IR STATINIS ZONDAS NR. 3

Altitudė: ~162,6 m; Koordinatės (LKS-94): X = 6056185, Y = 568664



GRĘŽINYS IR STATINIS ZONDAS NR. 4

Altitudė: ~162,2 m; Koordinatės (LKS-94): X = 6056231, Y = 568780



(grSaG) – Grunto žymuo pagal LST EN ISO 14688-1:2018 ir LST EN ISO 14688-2:2018 parengtą ir LGT patvirtintą klasifikaciją;

[SD] – Grunto žymuo pagal LST 1331:2015;

▲_{8,3}^{8,0} – Bandinio paėmimo vieta ir gylio intervalas

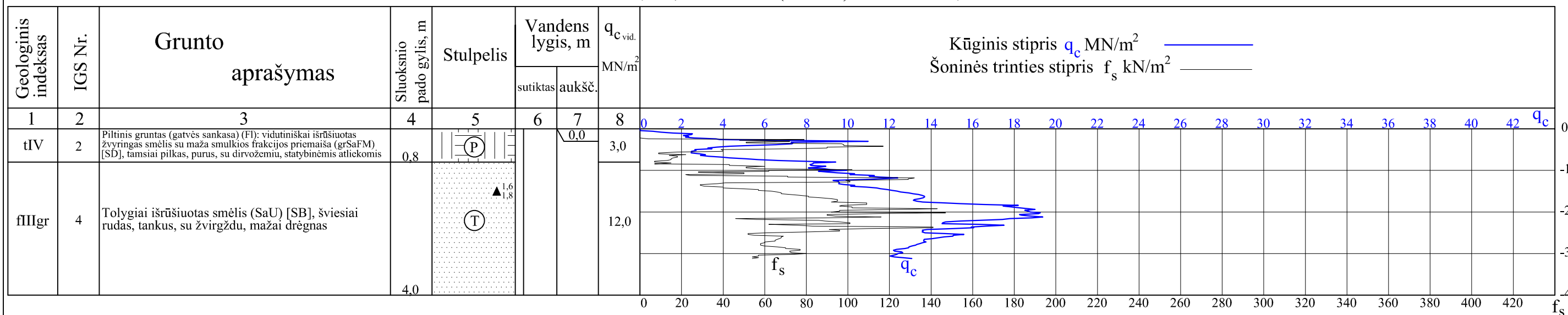


Inžinerinių geologinių ir hidrogeologinių tyrimų bendrovė
Lvovo g. 9, Vilnius
Tel. 2734497
LGT leidimas Nr. 112

PAREIGOS	VARDAS PAVARDĖ	DATA	GRĘŽINIŲ STULPELIAI IR STATINIO ZONDAVIMO GRAFIKA
Inž. geologas	Gintaras Žaržojus	2020-02	
UŽSAKOVAS	Trakų rajono savivaldybė		
OBJEKTAS	Pramonės gatvės, Lentvaryje rekonstrukcija		
MASTELIS	1:100	PRIEDAS	6.2

GRĘŽINYS IR STATINIS ZONDAS NR. 5

Altitudė: ~162,1 m; Koordinatės (LKS-94): X = 6056404, Y = 568877



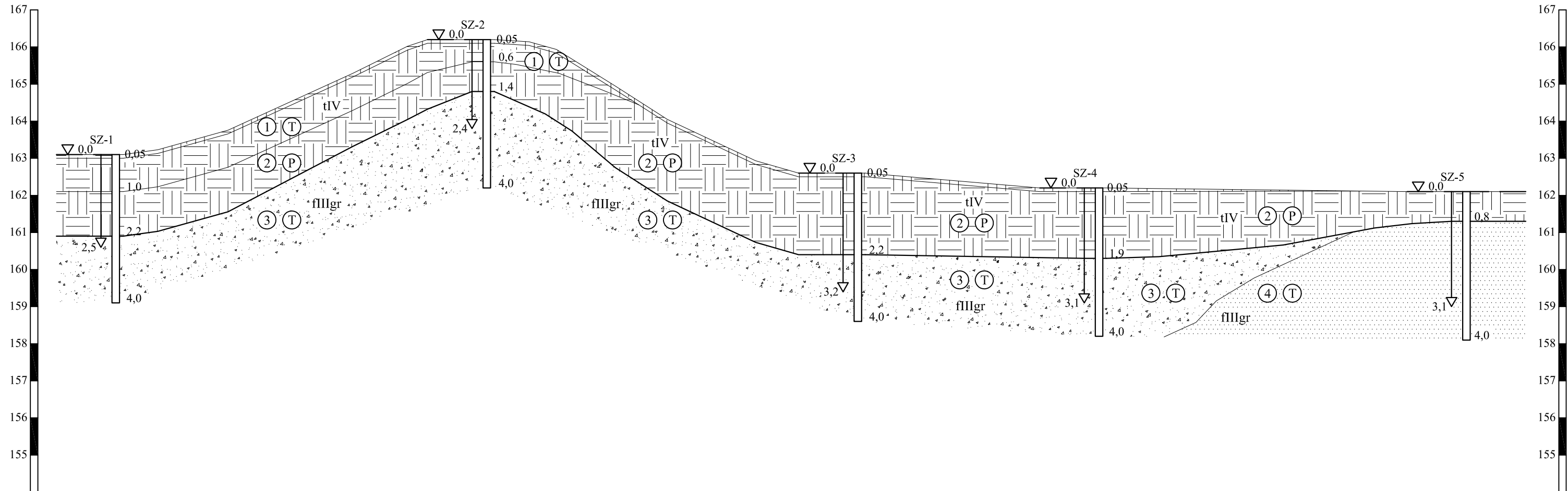
(grSaFM) – Grunto žymuo pagal LST EN ISO 14688-1:2018 ir LST EN ISO 14688-2:2018 parengtą ir LGT patvirtintą klasifikaciją;

[SD] – Grunto žymuo pagal LST 1331:2015;

▲^{8,0}_{8,3} – Bandinio paėmimo vieta ir gylis intervalas

 Inžinerinių geologinių ir hidrogeologinių tyrimų bendrovė Lvovo g. 9, Vilnius Tel. 2734497 LGT leidimas Nr. 112	PAREIGOS	VARDAS PAVARDĖ	DATA	GRĘŽINIŲ STULPELIAI IR STATINIO ZONDAVIMO GRAFIKA
	Inž. geologas	Gintaras Žaržojus	2020-02	
	UŽSAKOVAS	Trakų rajono savivaldybė		
	OBJEKTAS	Pramonės gatvės, Lentvaryje rekonstrukcija		
	MASTELIS	1:100	PRIEDAS	6.3

INŽINERINIS GEOLOGINIS PJŪVIS I - I



GREŽINIO Nr.	1	2	3	4	5
ATSTUMAS, m	200,0	200,0	130,0	198,0	
ALTITUDĖ, m	~163,1	~166,2	~162,6	~162,2	~162,1



Inžinerinių geologinių ir hidrogeologinių tyrimų bendrovė
 Lvovo g. 9, Vilnius
 Tel. 2734497
 LGT leidimas Nr. 112

PAREIGOS	VARDAS PAVARDĖ	DATA	INŽINERINIS GEOLOGINIS PJŪVIS I - I	
Inž. geologas	Gintaras Žaržojus	2020-02		
UŽSAKOVAS	Trakų rajono savivaldybė			
OBJEKTAS	Pramonės gatvės, Lentvaryje rekonstrukcija			
MASTELIS	1:2000	PRIEDAS	7	

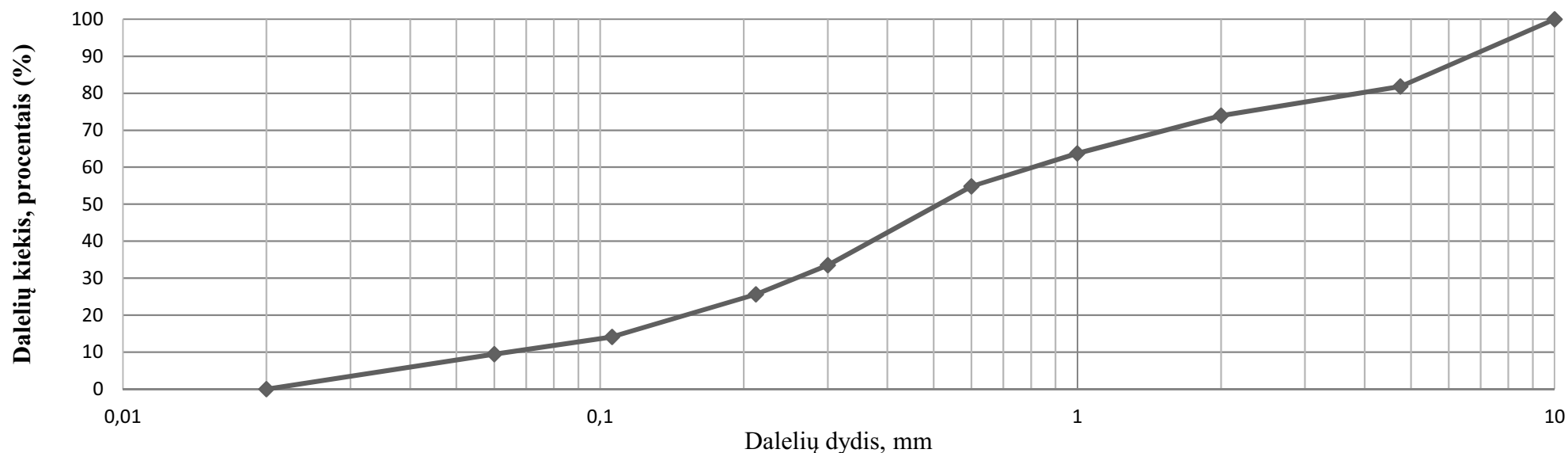
Granulimetrinės sudėties nustatymas (Sietų metodas) (LST EN ISO 17892-4:2017)

Objektas

Pramonės gatvės Lentvaryje rekonstrukcija

Cu	12,66	Gręžinio Nr. 1	Bandinio gylis, m 0,2 - 0,3	Kietų dalelių tankis ρ_s , Mg/m ³ 2,64
Cc	1,28			

Granulimetrinės sudėties kumuliatė



Dulkis	Smėlis							
	Smulkus		Vidutinio rupumo		Rupus		Žvyras	
<0,06	0,06-0,106	0,106-0,212	0,212-0,300	0,300-0,6	0,6-1,0	1,0-2,0	2,0-4,75	>4,75
9,50	4,61	11,54	7,90	21,28	8,88	10,22	7,89	18,18

Grunto pavadinimas, pagal LST EN ISO
14688-2

Žvyringas smėlis vidutiniškai išrūšiuotas
su maža smukios frakcijos priemaiša

Data	2020.02.24
Atliko	D. Gribulis
Tikrino	D. Urbaitis

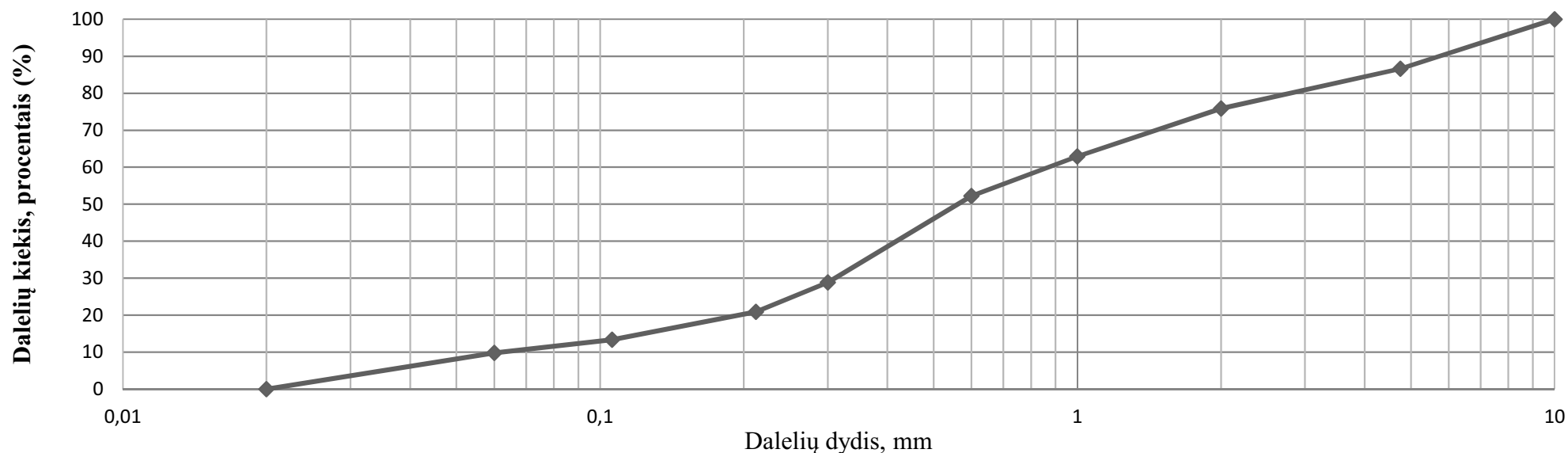
Granulimetrinės sudėties nustatymas (Sietų metodas) (LST EN ISO 17892-4:2017)

Objektas

Pramonės gatvės Lentvaryje rekonstrukcija

Cu	14,05	Gręžinio Nr. 1	Bandinio gylis, m 1,4 - 1,6	Kietų dalelių tankis ρ_s , Mg/m ³ 2,65
Cc	1,78			

Granulimetrinės sudėties kumuliatė



Dulkis	Smėlis							Žvyras
	Smulkus		Vidutinio rupumo		Rupus			
<0,06	0,06-0,106	0,106-0,212	0,212-0,300	0,300-0,6	0,6-1,0	1,0-2,0	2,0-4,75	>4,75
9,80	3,59	7,55	7,95	23,30	10,73	12,94	10,75	13,39

Grunto pavadinimas, pagal LST EN ISO 14688-2

Žvyringas smėlis vidutiniškai išrūšiuotas su maža smulkios frakcijos priemaiša

Data	2020.02.24
Atliko	D. Gribulis
Tikrino	D. Urbaitis

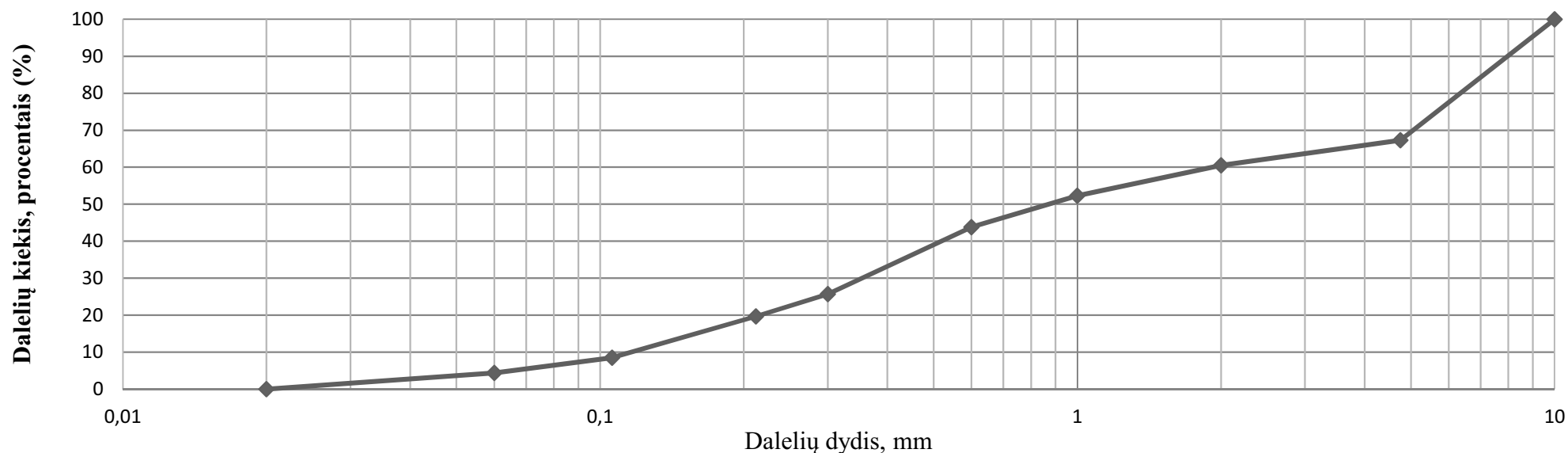
Granulimetrinės sudėties nustatymas (Sietų metodas) (LST EN ISO 17892-4:2017)

Objektas

Pramonės gatvės Lentvaryje rekonstrukcija

Cu	16,47	Gręžinio Nr. 3	Bandinio gylis, m 2,2 - 2,4	Kietų dalelių tankis ρ_s , Mg/m ³ 2,64
Cc	0,56			

Granulimetrinės sudėties kumuliatė



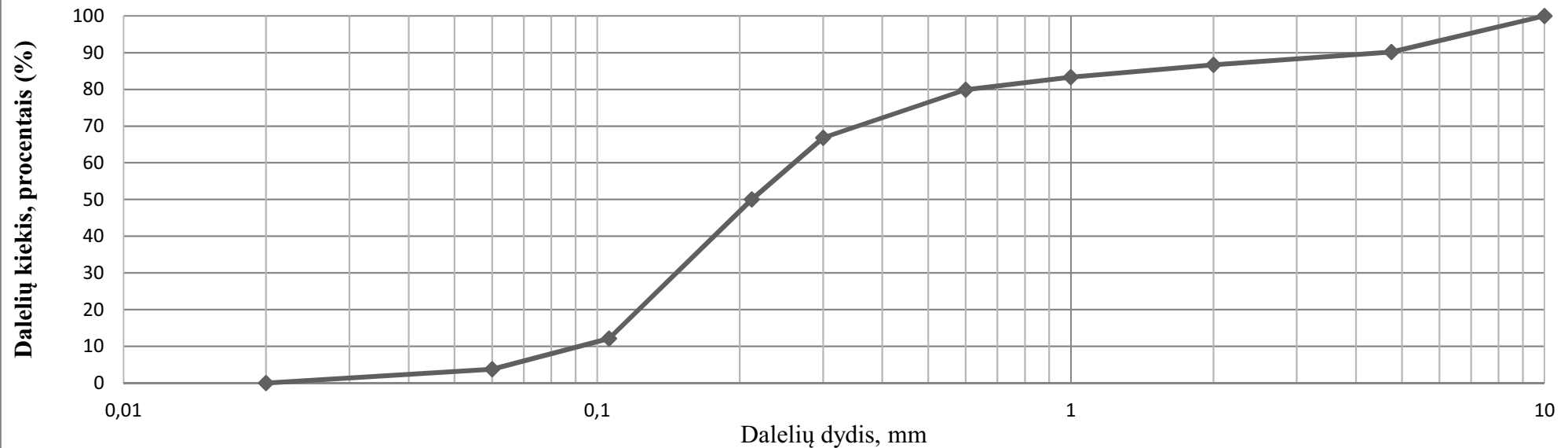
Granulimetrinės sudėties nustatymas (Sietų metodas) (LST EN ISO 17892-4:2017)

Objektas

Pramonės gatvės Lentvaryje rekonstrukcija

Cu	2,84	Gręžinio Nr. 5	Bandinio gylis, m 1,6 - 1,8	Kietų dalelių tankis ρ_s , Mg/m ³ 2,66
Cc	0,91			

Granulimetrinės sudėties kumuliatė



Dulkis	Smėlis							
	Smulkus		Vidutinio rupumo		Rupus		Žvyras	
<0,06	0,06-0,106	0,106-0,212	0,212-0,300	0,300-0,6	0,6-1,0	1,0-2,0	2,0-4,75	>4,75
3,79	8,34	37,87	16,85	13,06	3,45	3,33	3,48	9,83

Grunto pavadinimas, pagal LST EN ISO
14688-2

Smėlis tolygiai išrūšiuotas

Data	2020.02.24
Atliko	D. Gribulis
Tikrino	D. Urbaitis

Drėgnio nustatymas pagal LST EN ISO 17892-1:2015

Objektas

Pramonės gatvės Lentvaryje rekonstrukcija

Gręžinio Nr.	Gylis, m	Biukso masė su gruntu, g	Biukso masė su sausu gruntu, g	Biukso masė, g	w, [%]
1	0,2 - 0,3	79,29	76,48	20,43	0,050
1	1,4 - 1,6	66,04	62,35	22,17	0,092
3	2,2 - 2,4	65,25	63,06	23,09	0,055
5	1,6 - 1,8	76,28	73,58	22,27	0,053

Data:	2020.02.24
Atliko:	D. Gribulis
Patikrino:	D. Urbaitis


Grunto laidumo vandeniui nustatymo rezultatai

Užsakovas:	UAB "Geotestus"	Data:	2020-02-24
Objektas:	Pramonės gatvės Lentvaryje rekonstrukcija		

Bandymo metodika: Smėlingų nuogulų filtracijos koeficientas nustatytas naudojant D. Znamensio konstrukcijos KFZ markės filtrometru. Gauti rezultatai perskaičiuoti, esant 10°C temperatūrai.

Gręžinys	Paėmimo gylis, m	Tankis, g/cm ³	Sandara	k ₁₀ , cm/s	k ₁₀ , m/d
1	1.4-1.6	1,65	Suardyta	0,0055	4,7
3	2.2-2.4	1,69	Suardyta	0,0053	4,6

jaunesnysis mokslo darbuotojas Vytautas Samalavičius

 geotestus	OBJEKTAS	Pramonės gatvės, Lentvaryje rekonstrukcija	DATA	PRIEDAS NR.
	UŽSAKOVAS	Trakų rajono savivaldybė	2020-02	11

GRUNTŲ FIZIKINIŲ IR MECHANINIŲ SAVYBIŲ BŪDINGŪJŲ VERČIŲ SUVESTINĖ LENTELE

Inžinerinis geologinis sluoksnis (IGS)	Genezė	Grunto pavadinimas	Rupių gruntų tankumas	Jautrumo šalčiui klasė	Filtracijos koeficientas	Gamtinis drėgnis	Kūginis stipris	Vidinės trinties kampas	Deformacijų modulis
			Smulkių gruntų stiprumas		$k_f, \text{m/d}$				
1	tIV	Žvyringas smėlis vidutiniškai išrūšiuotas su maža smulkios frakcijos priemaiša (grSaFM), [SD]	Tankus (T)	F2	4,7	5,0	15,0	41	6,0
2			Purus (P)	F2		9,2	3,5	32	33,0
3	fIIIgr	Žvyringas smėlis pakopinės sanklodos (grSaG), [SP] Smėlis tolygiai išrūšiuotas (SaU), [SB]	Tankus (T)	F1	4,6	5,5	18,0	42	46,0
4			Tankus (T)	F1	5,3	12,0	38	20,0	

Pastabos:

Kūginis stipris (q_c) nustatytas CPT bandymais (LST EN ISO 22476-1:2012);

Deformacijų modulis (E_o) ir vidinės trinties kampas (φ) apskaičiuoti pagal LST EN 1997-2:2007 rekomendacijas;

Jautrumo šalčiui klasė pateikta pagal LST 1331:2015;

Filtracijos koeficientas nustatytas laboratorijoje bandant suardytos sandaros bandinius.




AB „VILNIAUS METROLOGIJOS CENTRAS“

KALIBRAVIMO LIUDIJIMAS

Nr. 019520

Puslapių skaičius	2
Puslapis	1
Savininkas	UAB „GEOTESTUS“, Įm.k. 125676496
Kalibruotas objektas	Tenzo matavimo sistema GRL 1503 N; Tenzo zondo numeris 0306; Kūgio spaudimo matavimo ribos iki 100 kN (plotas 10 cm ² , 100 kN atitinka 100 MPa). Šoninės trinties matavimo ribos iki 15 kN (plotas 150 cm ² , 15 kN atitinka 1000 kPa).
Kalibravimo metodas	Kalibravimas atliekamas pagal kalibravimo procedūrą KM M 2001 09 (2014-03-17)
Kalibravimo atlikimo vieta	Dainavos g. 7-25, Tauragė
Aplinkos sąlygos	Temperatūra: 20,4 °C Santykinė drėgmė: 46%
Kalibravimo periodas (data)	2019-10-15
Rezultatai	Žiūrėti 2 puslapi. Kalibravimo protokolo Nr. 07087-1-1
Sietis	Matavimai buvo atlikti su šiais, kalibravimo būdu, susietais etalonais: etaloniniai dinamometrai Z30A/5 kN, Nr. 182030114 ir Z4A/5 kN, Nr. 184930037 su matavimo stiprintuvu MGCplus Nr. 801229358.
Kalibravimo liudijimo išdavimo data	2019-10-15



Vyresnysis inžinierius metrologas

Ivas Indilas

Skyriaus vadovas-technikos vadovas

Tadas Kleveckas

Kalibravimo rezultatai susiję tik su kalibruojamuoju objektu.

Neapibrėžtis. Išplėstinė neapibrėžtis apskaičiuota suminę standartinę neapibrėžtį padauginus iš koeficiento $k=2$, kuri, esant normaliniam skirstiniui, atitinka 95% pasikliautinumo lygmenį. Standartinė neapibrėžtis paskaičiuota pagal EA-4/02M.

KALIBRAVIMO LIUDIJIMAS

Nr. 019520

Puslapių skaičius 2

Puslapis 2

KALIBRAVIMO REZULTATAI

Kalibravimo taškas kN	Tenzometro parodymai	Tenzometro paklaidos nustatymo išplėstinė neapibrėžtis %
1,5 kN (šoninė trintis)	1,49	± 0,46
3 kN (šoninė trintis)	2,99	± 0,32
6 kN (šoninė trintis)	9,09	± 0,21
9 kN (šoninė trintis)	9,03	± 0,17
15 kN (šoninė trintis)	15,11	± 0,10
5 kN (kūgis)	5,01	± 0,27
10 kN (kūgis)	10,03	± 0,23
20 kN (kūgis)	20,13	± 0,20
30 kN (kūgis)	30,2	± 0,18
40 kN (kūgis)	40,23	± 0,16
50 kN (kūgis)	50,23	± 0,14
60 kN (kūgis)	60,21	± 0,12
70 kN (kūgis)	70,2	± 0,11

Nurodytos vertės taikomos tenzozondo būklei kalibravimo metu.


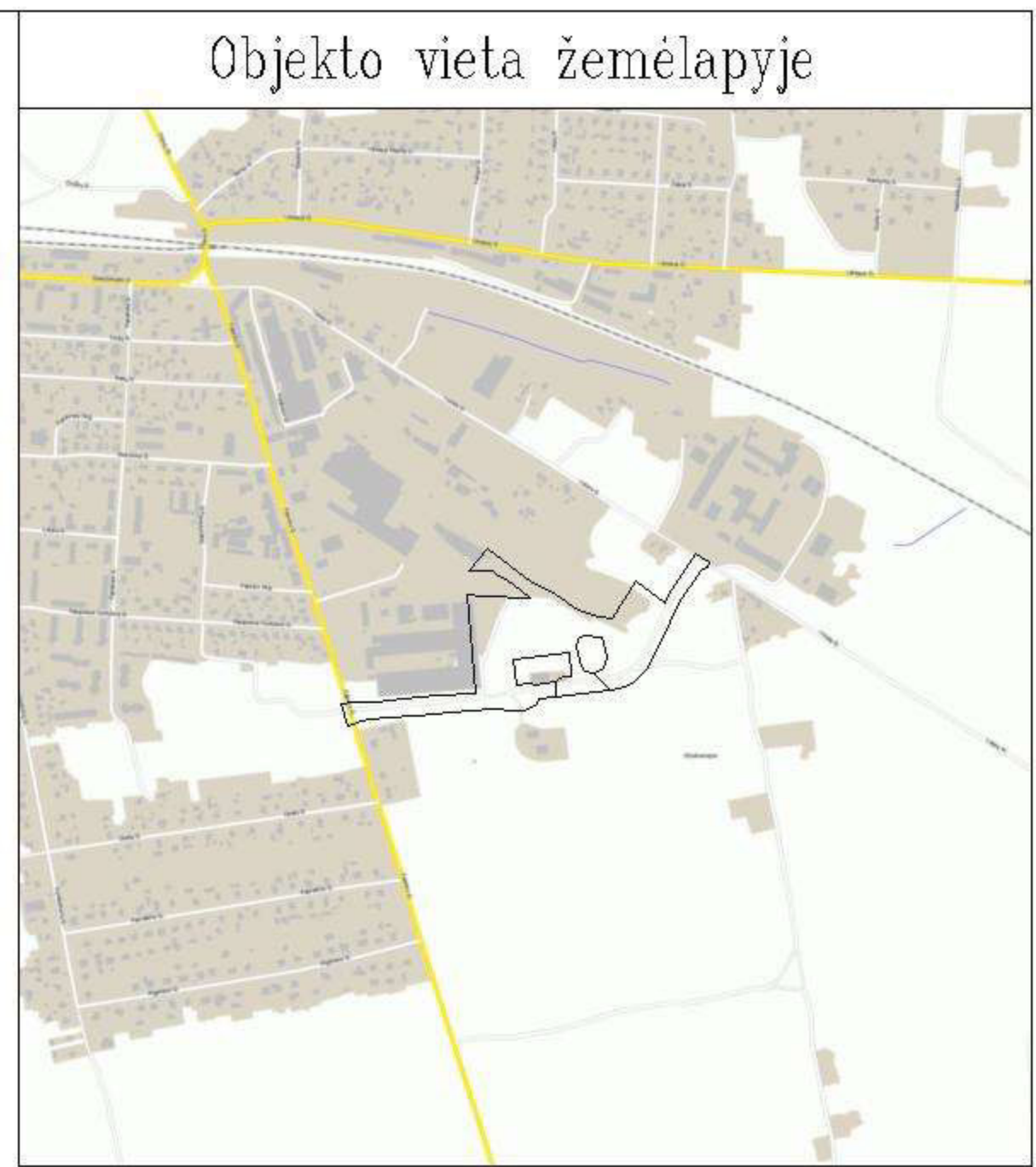
Prieš darbo pradžią matavimo priemonė buvo apkrauta Max apkrova.

Vyresnysis inžinierius metrologas

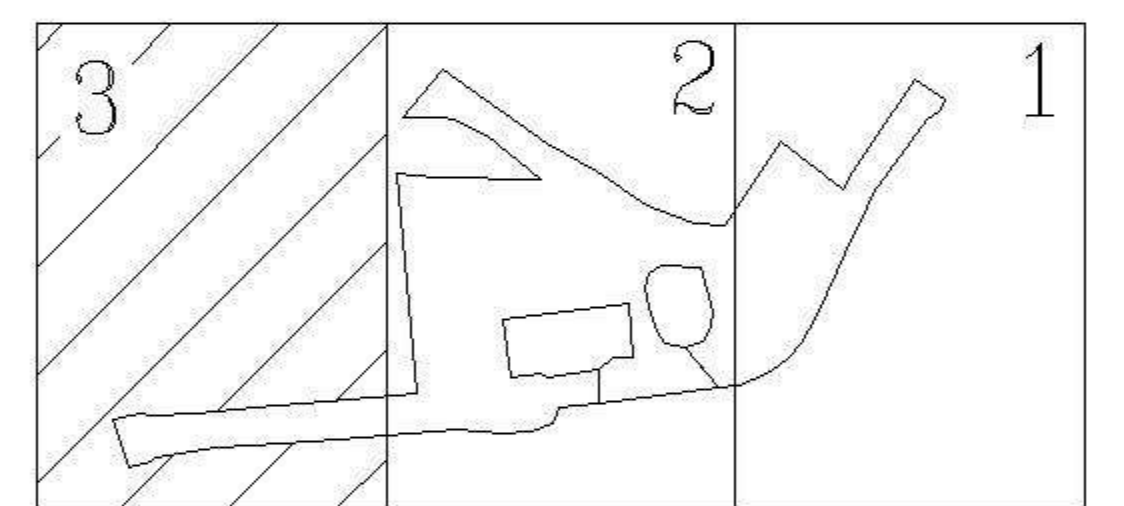


Ivas Indilas

TOPOGRAFINIS PLANAS M1:1000



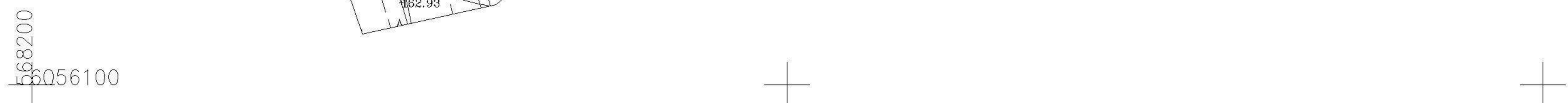
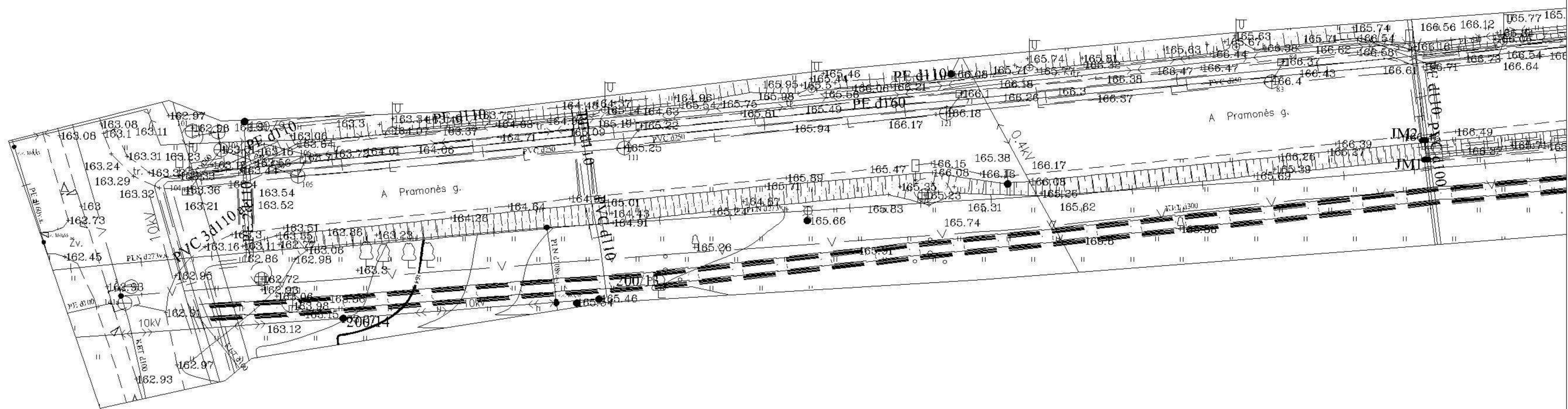
73/31 - 077



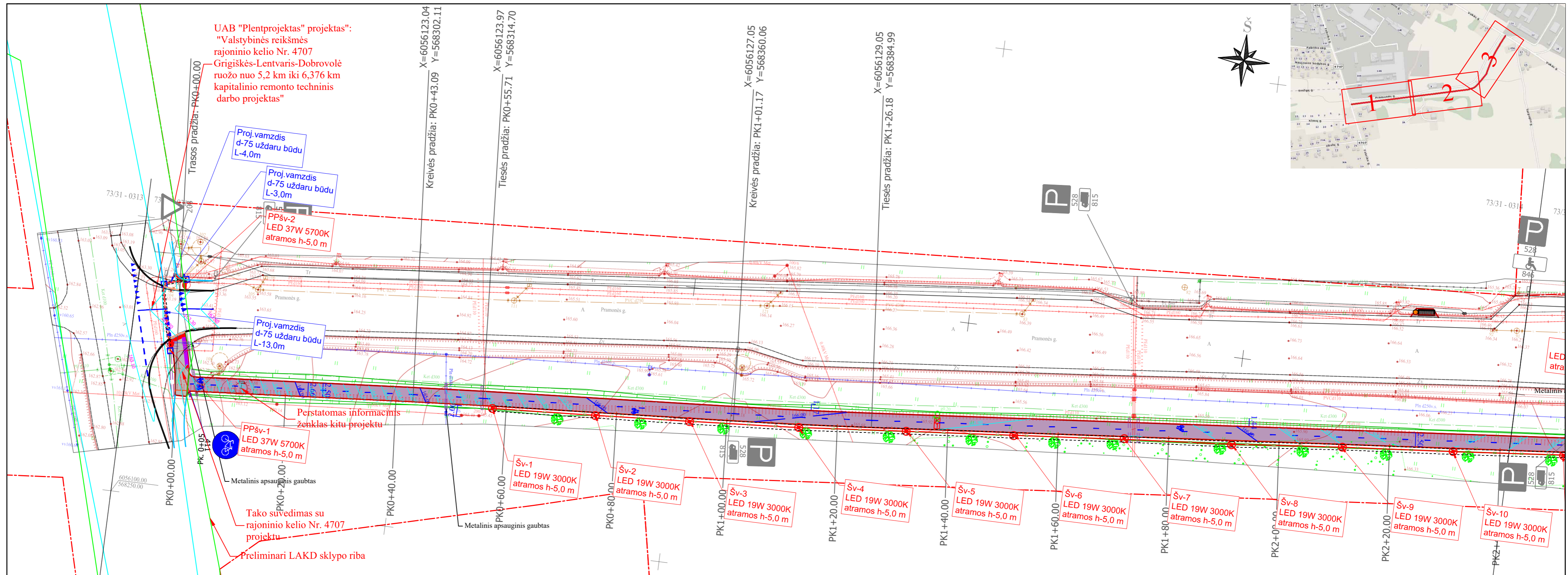
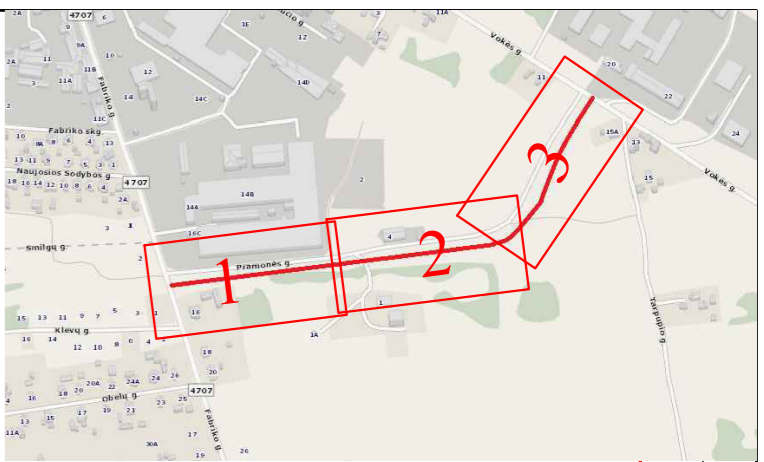
KRIANTA
geodezija topografija projektavimas

Į.k.186461241; Vilnius, Kalvarijų g. 129-301,
tel.:2779655, krianta@mail.lt

Pareigos	Kv. paž. Nr.	Parasas	Vardas, pavardė	Data	A.V.
VADOVAS			Kšistof Taraškevič		
GEODEZININKAS	LGKV-1655		Edvin Žukovskis		
UŽSAKOVAS					
PARAIŠKOS NR. 297748	Topografinė nuotrauka M1:1000				
OBJEKTAS	Trakų r. sav., Lentvario sen., Lentvario m., Pramonės g. 2				
	Lapų skaičius	Lapo Nr.	Koordinacių sistema - LKS94		
	3	3	Aukščių sistema - LAS07		



UAB "Plentprojektas" projektas:
 "Valstybinės reikšmės
 rajoninio kelio Nr. 4707
 Grigiškės-Lentvaris-Dobrovolė
 ruožo nuo 5,2 km iki 6,376 km
 kapitalinio remonto techninis
 darbo projektas"



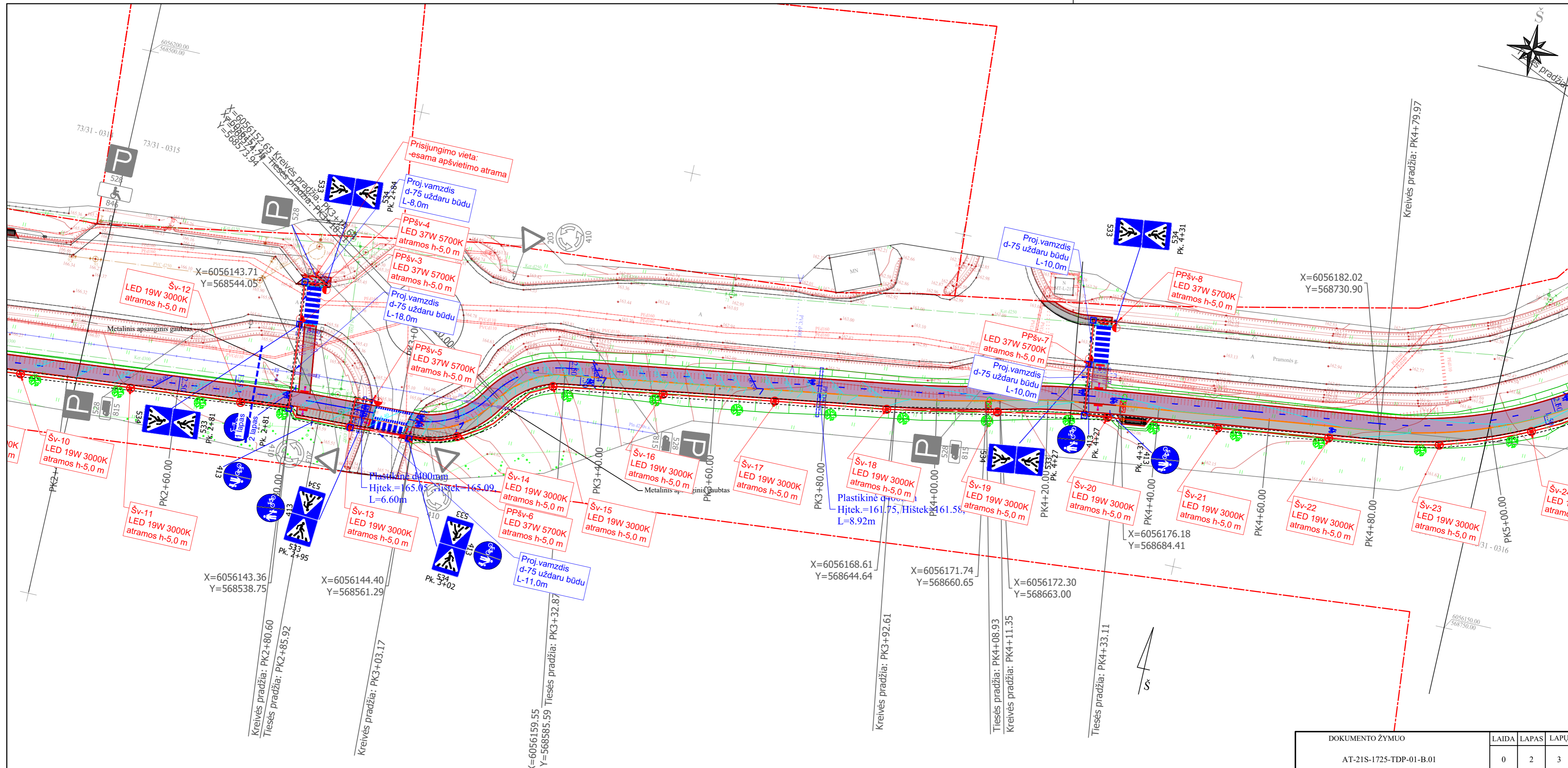
SUTARTINIAI ŽYMĖJIMAI

	Registruoto geodeziškai pamatuoto sklypo riba
	Statinio kadastro riba
	Darbų vykdymo riba
	Tako ašis
	Kelio bordiūras
	Ileistas kelio bordiūras
	Vejos bordiūras
	Velo bordiūras
	Asfalto dangos kraštas
	Projektuojami šlaitai
	Projektuojami kelio ženklai
	Esami kelio ženklai
	Proj. horizontalusis ženklinimas

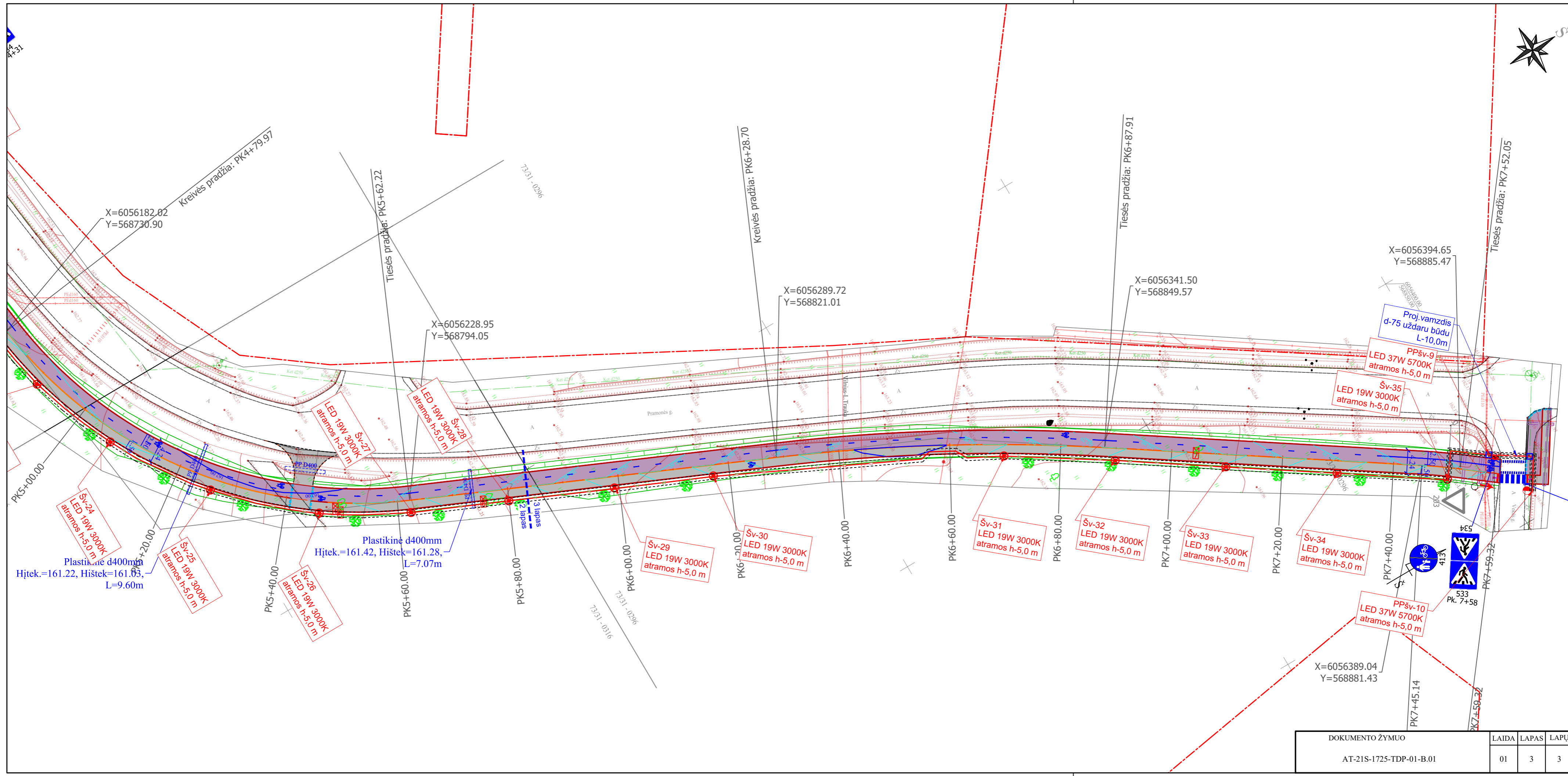
	Projektuojama trinkelė dangą (pėsčiųjų tako dalis)
	Projektuojama asfaltbetonio dangą (dviračių tako dalis)
	Kertami medžiai
	Projektuojamos apšvietimo atramos
	Sudedamas apsauginis d110 mm dėklas
	Neregijų vedimo sistemos elementai
	Suoliukas su šiukšliadežė
	LAKD projektu numatytų darbų sutartiniai žymėjimai
	Kelio bordiūras
	Ileistas kelio bordiūras
	Vejos bordiūras
	Proj. horizontalusis ženklinimas
	Projektinė kelio horizontalė ir aukštis

Pastabos:
 1. Inžinerinių tinklų apsaugos zonoje darbus vykdyti rankiniu būdu
 2. Kitu projektu „Valstybinės reikšmės rajoninio kelio Nr. 4707 Grigiškės-Lentvaris-Dobrovolė ruožo nuo 5,2 km iki 6,376 km kapitalinio remonto techninis darbo projektas“ numatomas Fabriko g. kapitalinio remonto darbai, kurie apima ir Pramonės g. sankryžą. Statybos metu įvertinti šio projekto sprendinius ir tinkamai suvesti takų dangas.


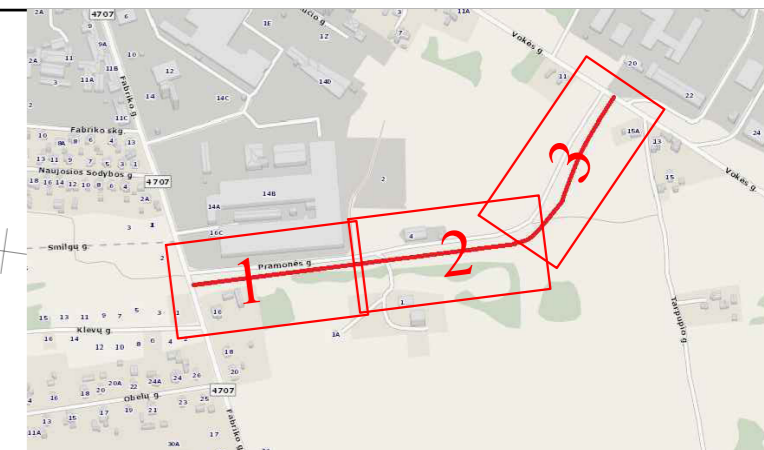
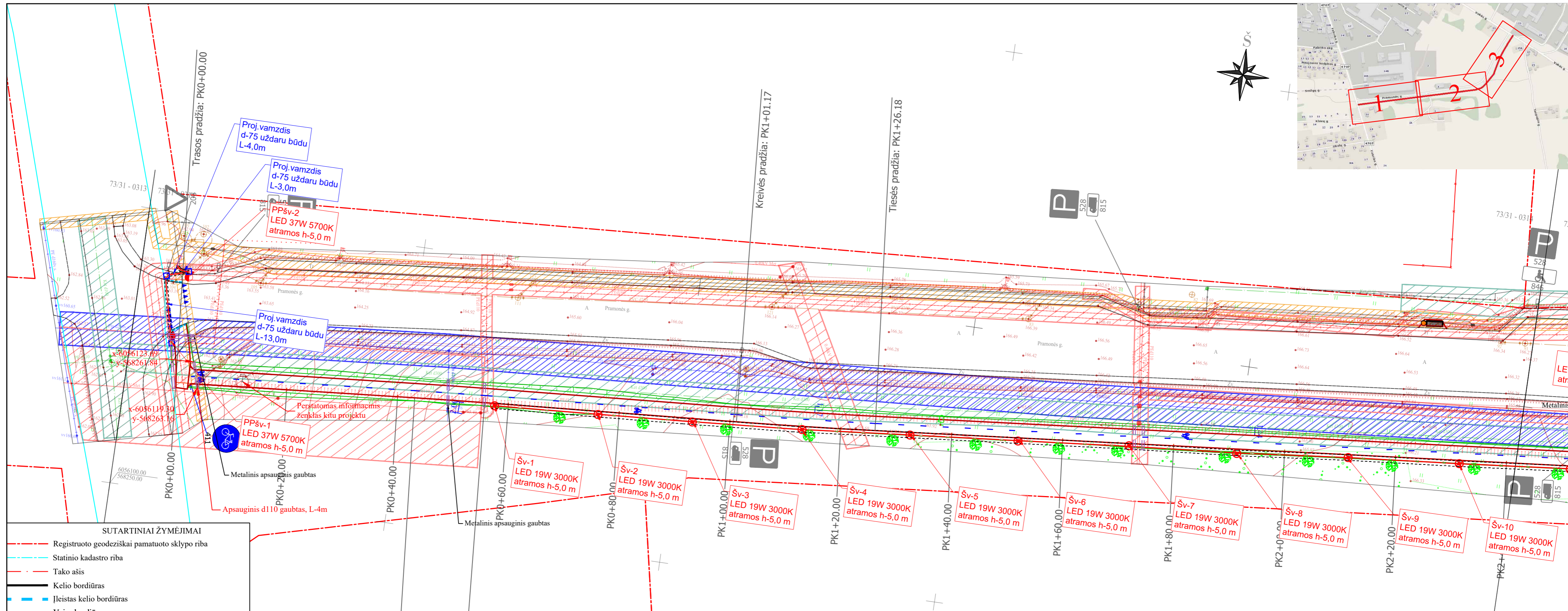
0	2021	Statybos leidimui, konkursui		
LAIDA	ĮŠLEIDIMO DATA	LAIDOS STATUSAS. KEITIMO PRIEŽASTIS (JEI TAIKOMA)		
KVAL. PATV. DOK. NR.	 Žirmūnų g. 139, Vilnius Tel. (8-5) 2728334, Faks. (8-5) 2031280		STATINIO PROJEKTO PAVADINIMAS	
30394	PV	Rimvydas Juodka	Pėsčiųjų - dviračių tako tarp Fabriko ir Vokės gatvių Lentvario m., Trakų rajono savivaldybės supaprastintas statybos projektas	
37607	PDV	Rūta Akučkaitė	STATINIO NUMERIS IR PAVADINIMAS, DOKUMENTO PAVADINIMAS	
			01-Takai Suvestinis inžinerinių tinklų, dangų, aukščių ir eismo organizavimo planas	
			M1:500	
LT	TRAKŲ RAJONO SAVIVALDYBĖS ADMINISTRACIJA		DOKUMENTO ŽYMUO	LAIDA LAPAS LAPŲ
			AT-21S-172S-TDP-01-B.01	0 1 3



DOKUMENTO ŽYMUO	LAI	LAPAS	LAPŲ
AT-21S-1725-TDP-01-B.01	0	2	3



DOKUMENTO ŽYMUO	LAI DA	LAPAS	LAPŲ
AT-21S-1725-TDP-01-B.01	01	3	3

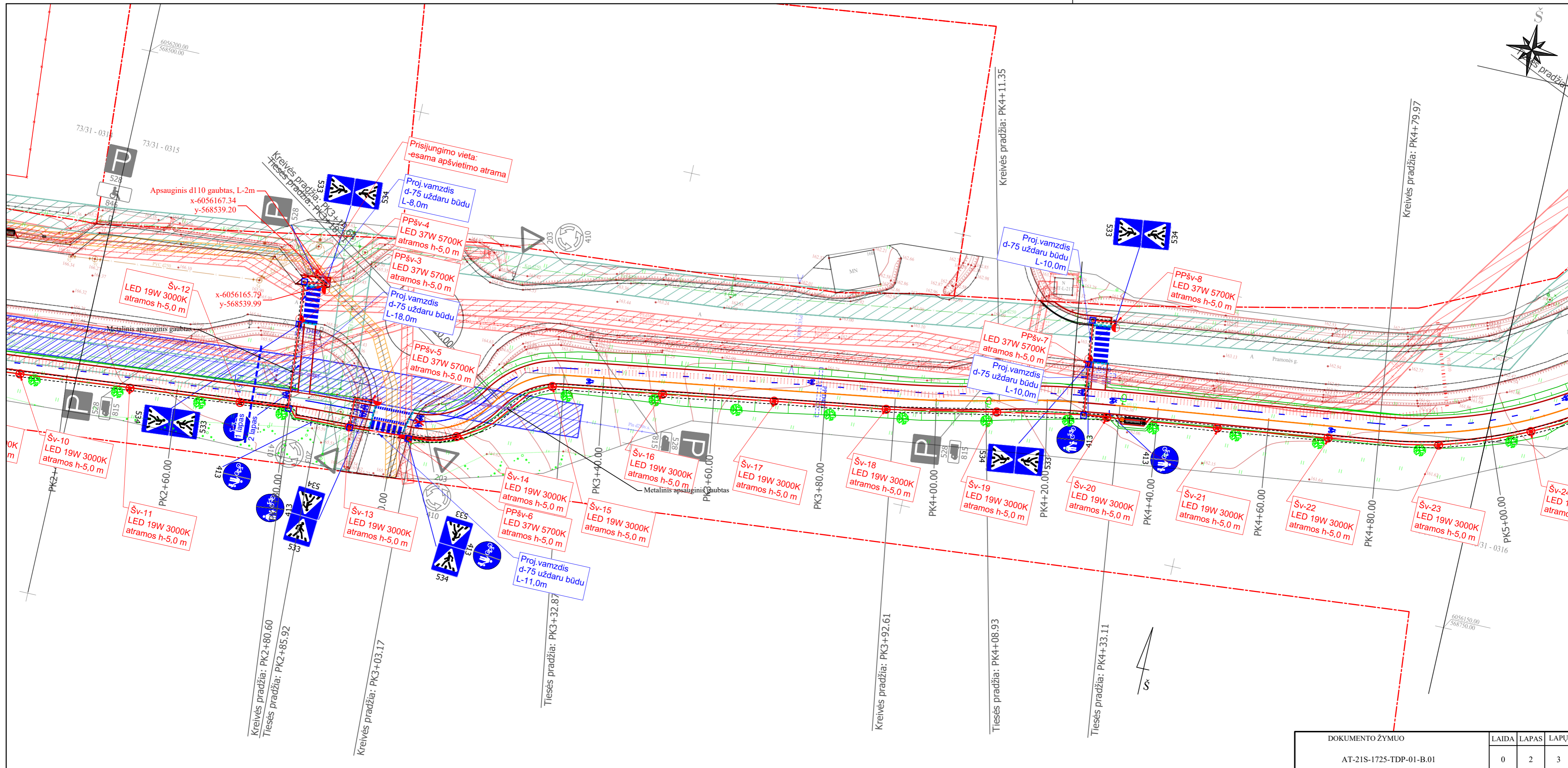


SUTARTINIAI ŽYMĖJIMAI

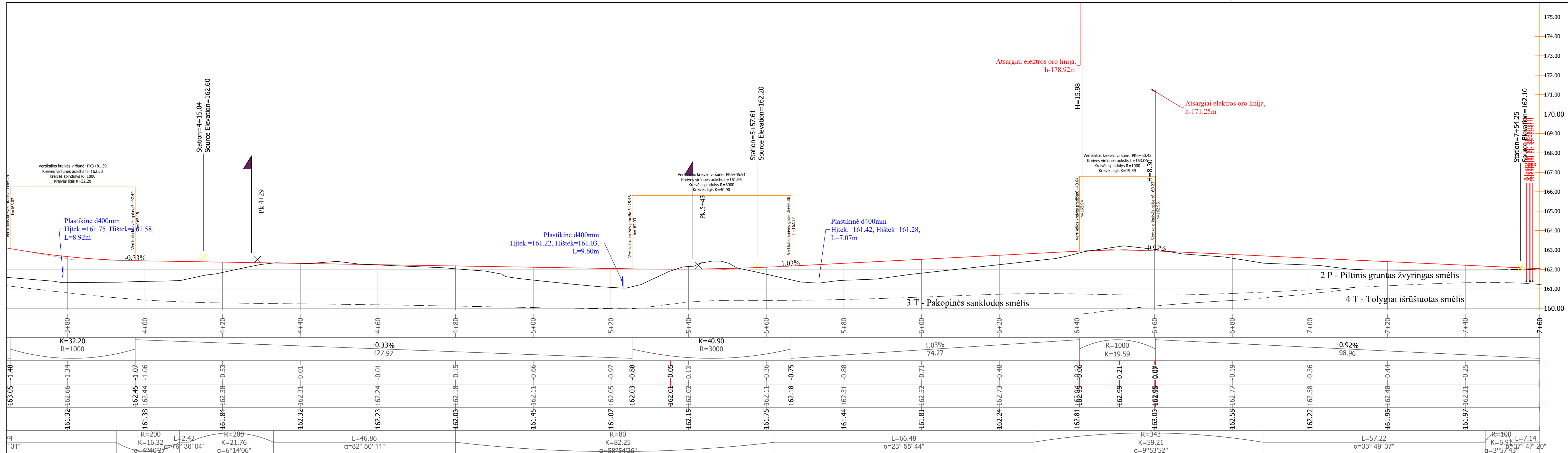
- Registruoto geodeziškai pamatuoto sklypo riba
- Statinio kadastro riba
- Tako ašis
- Kelio bordiūras
- Įleistas kelio bordiūras
- Vejos bordiūras
- Vėlo bordiūras
- Projektuojami šlaitai
- ▽ Projektuojami kelio ženklai
- △ Esami kelio ženklai
- ⊗ Projektuojamos apšvietimo atramos
- ▨ Vandentiekio apsaugos zona
- ▨ Dujų apsaugos zona
- ▨ Elektros tinklų apsaugos zona
- ▨ Ryšių tinklų apsaugos zona
- Sudedamas ryšių kabelių apsauginis d110 mm dėklas / apsauginiai gaubtai / rezerviniai vamzdžiai

- Pastabos:**
1. Inžinerinių tinklų apsaugos zonoje darbus vykdyti rankiniu būdu.
 2. Prieš atliekant darbus uždaru būdu išsikviesti AB ESO atstovą esamų inžinerinių tinklų gylio ir vietos tikslinimo.
 3. *Elektros ESO tinklai.* Esamiems kabeliams patenkantiems po dangomis numatomi rezerviniai PVC d110 vamzdžiai su užsandarintais galais.
 4. *Dujų tinklai.* Dujotiekiui, kurį kerta naujai projektuojami takai, numatomi apsauginiai dėklai, kurių kraštai yra už 1m nuo tako kraštų. Ant dėklų numatomi kontroliniai vamzdeliai.
 5. 1. Prieš darbų pradžią gauti bendrovės Sutikimą žemės kasimo darbams dujotiekio apsaugos zonoje. 2. Prieš žemės kasimo darbus būtina išsikviesti bendrovės atstovą dujotiekio trasos nužymėjimui. 3. Žemės kasimo darbus dujotiekio apsaugos zonoje vykdyti tik rankiniu būdu arba imtis kitokių priemonių dujotiekio apsaugojimui nuo pažeidimų. 4. Dujotiekio altitudes tikrinti vietoje atliekant kontrolinius dujotiekio atšurfavimus. 5. Išlaikyti minimalius leidžiamus atstumus iki dujotiekio klojant naujas komunikacijas. 6. Apsaugoti nuo pažeidimų esančius projektuojamų darbų zonoje dujų įtaisus.
 6. Kitu projektu „Valstybinės reikšmės rajoninio kelio Nr. 4707 Grigiškės-Lentvaris-Dobrovolė ruožo nuo 5,2 km iki 6,376 km kapitalinio remonto techninis darbo projektas“ numatomas Fabriko g. kapitalinio remonto darbai, kurie apima ir Pramonės g. sankryžą. Statybos metu įvertinti šio projekto sprendinius ir tinkamai suvesti takų dangas.

0	2021	Statybos leidimui, konkursui		
LAIDA	IŠLEIDIMO DATA	LAIDOS STATUSAS. KEITIMO PRIEŽASTIS (JEI TAIKOMA)		
KVAL. PATV. DOK. NR.	Žirmūnų g. 139, Vilnius Tel. (8-5) 2728334, Faks. (8-5) 2031280		STATINIO PROJEKO PAVADINIMAS	
30394	PV	Rimvydas Juodka	Pėsčiųjų - dviračių tako tarp Fabriko ir Vokės gatvių Lentvario m., Trakų rajono savivaldybės supaprastintas statybos projektas	
37607	PDV	Rūta Akučkaitė	STATINIO NUMERIS IR PAVADINIMAS, DOKUMENTO PAVADINIMAS	
			01-Takai Suvestinis inžinerinių tinklų planas	
LT	TRAKŲ RAJONO SAVIVALDYBĖS ADMINISTRACIJA		DOKUMENTO ŽYMUO	M1:500
			AT-21S-172S-TDP-01-B.01	LAIDA LAPAS LAPŲ
			0	1 3



DOKUMENTO ŽYMUO	LAIDA	LAPAS	LAPŲ
AT-21S-1725-TDP-01-B.01	0	2	3



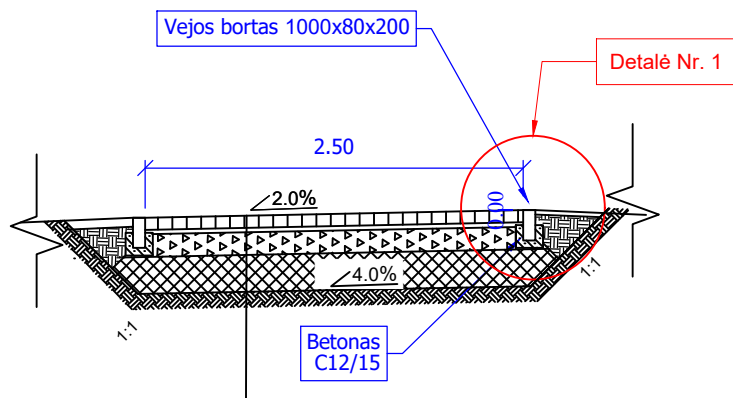
Atsargiai elektros oro linija,
h-178.92m

Atsargiai elektros oro linija,
h-171.25m

Station=7+54.25
Source Elevation=162.10
Atsargiai elektros linija!

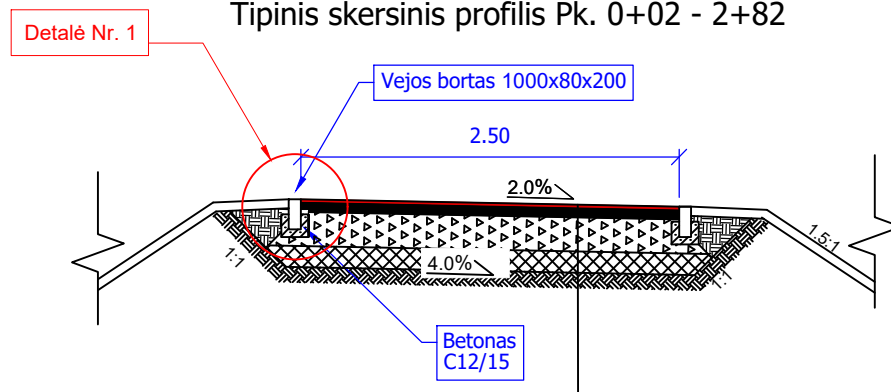
DOKUMENTO ŽYMUO	LAIKA	LAPAS	LAPŲ
AT-21S-172S-TDP-01-B.02	0	2	2

Tipinis trinkelėlių dangos skersinis profilis



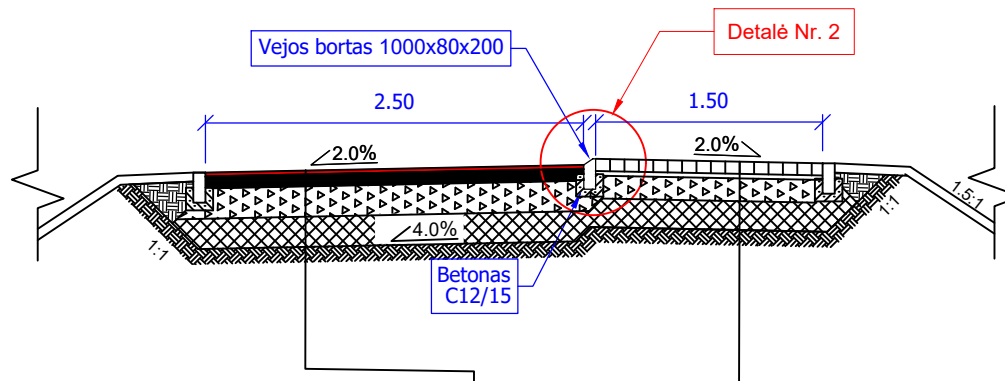
Betoninės trinkelės 200x100x80	- 0,08
Išlyginamasis sluoksnis iš skaldos atsijų	- 0,03
Skaldos pagrindas iš nesurišto mineralinių medžiagų mišinio 0/32 ($E_{v2} \geq 80$ Mpa)	- 0,15
Šalčiui nejautrių medžiagų sluoksnis	- 0,19
Esamas sankasos gruntas	

Tipinis skersinis profilis Pk. 0+02 - 2+82



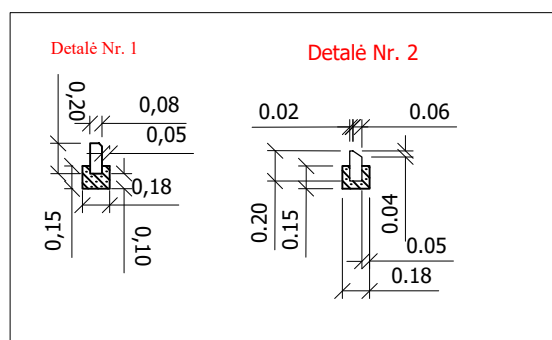
Asfalto viršutinis sluoksnis AC 5 VL	- 0,03
Asfaltbetonio pagrindo danga AC 22 PL	- 0,08
Skaldos pagrindas iš nesurišto mineralinių medžiagų mišinio 0/32 ($E_{v2} \geq 100$ Mpa)	- 0,20
Šalčiui nejautrių medžiagų sluoksnis	- 0,14
Esamas sankasos gruntas	

Tipinis skersinis profilis Pk. 2+82 - 7+60

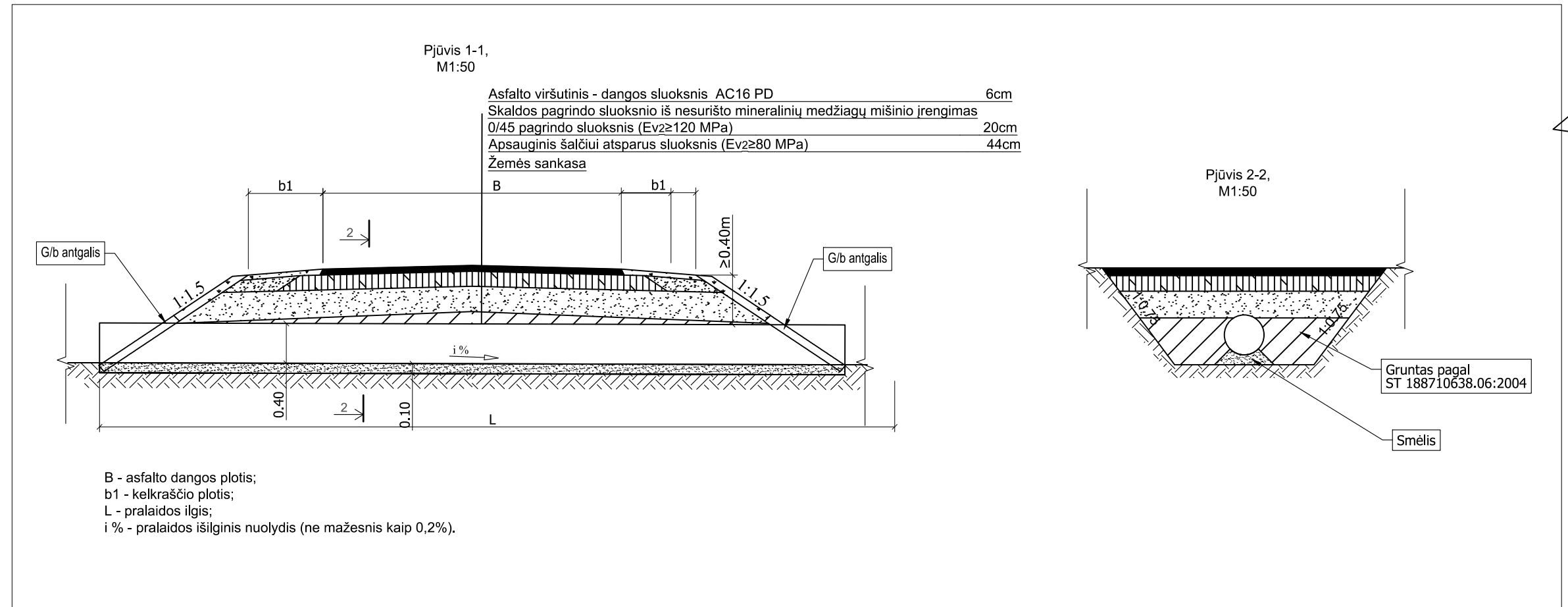


Asfalto viršutinis sluoksnis AC 5 VL	- 0,03
Asfaltbetonio pagrindo danga AC 22 PL	- 0,08
Skaldos pagrindas iš nesurišto mineralinių medžiagų mišinio 0/32 ($E_{v2} \geq 100$ Mpa)	- 0,20
Šalčiui nejautrių medžiagų sluoksnis	- 0,14
Esamas sankasos gruntas	

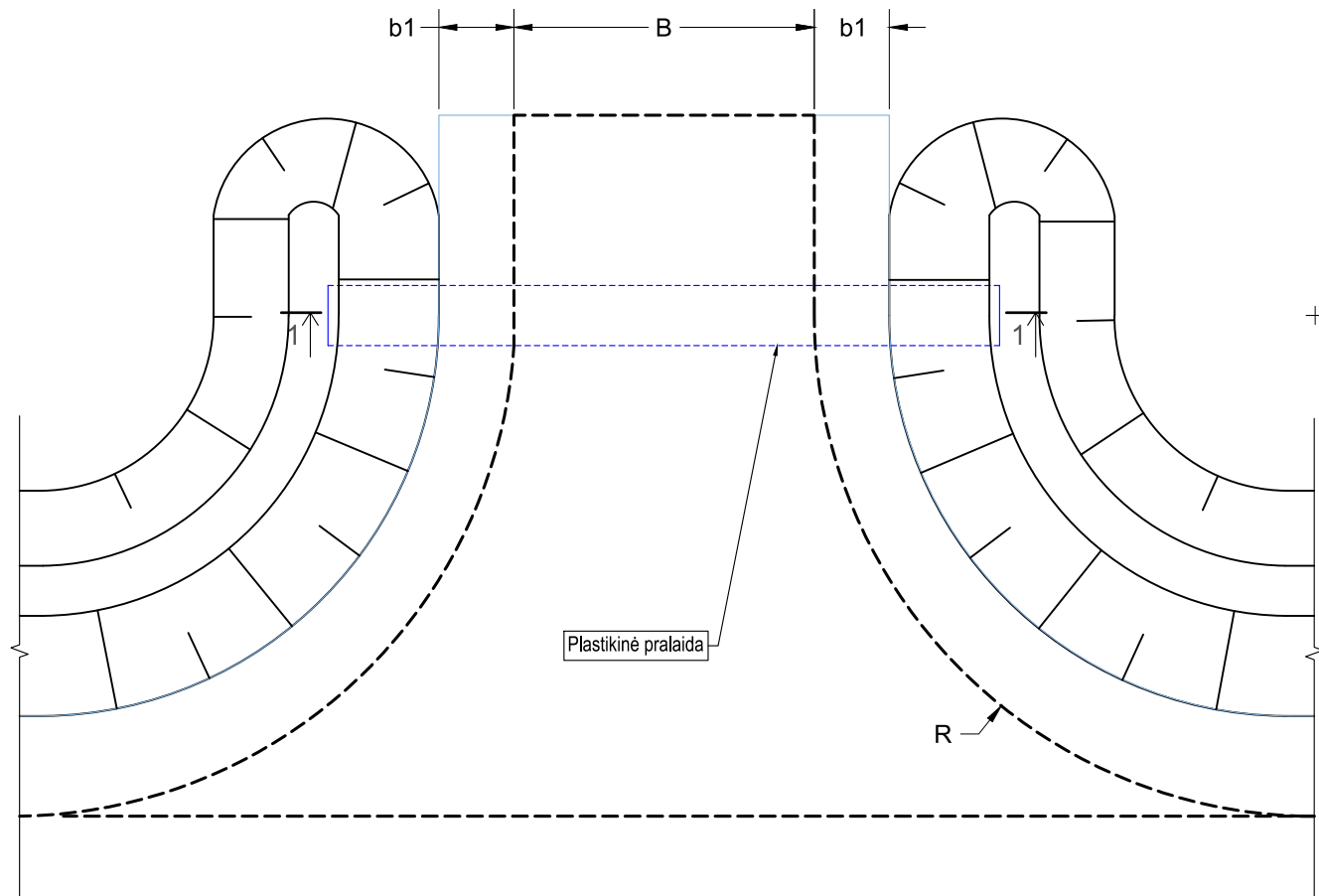
Betoninės trinkelės 200x100x80	- 0,08
Išlyginamasis sluoksnis iš skaldos atsijų	- 0,03
Skaldos pagrindas iš nesurišto mineralinių medžiagų mišinio 0/32 ($E_{v2} \geq 80$ Mpa)	- 0,15
Šalčiui nejautrių medžiagų sluoksnis	- 0,19
Esamas sankasos gruntas	



0	2021	Statybos leidimui, konkursui	
LAIDA	IŠLEIDIMO DATA	LAIDOS STATUSAS. KEITIMO PRIEŽASTIS (JEI TAIKOMA)	
KVAL. PATV. DOK. NR.	 Žirmūnų g. 139, Vilnius Tel. (8-5) 2728334, Faks. (8-5) 2031280		
30394	PV	Rimvydas Juodka	
37607	PDV	Rūta Akučkaitė	
LT	TRAKŲ RAJONO SAVIVALDYBĖS ADMINISTRACIJA	STATINIO PROJEKTO PAVADINIMAS Pėsčiųjų - dviračių tako tarp Fabriko ir Vokės gatvių Lentvario m., Trakų rajono savivaldybės supaprastintas statybos projektas STATINIO NUMERIS IR PAVADINIMAS, DOKUMENTO PAVADINIMAS 01-Takai Skersiniai profiliai DOKUMENTO ŽYMUO AT-21S-1725-TDP-01-B.03	
			M1:500
			LAIDA LAPAS LAPŲ
			0 1 1



Nuovažos schema



B - asfalto dangos plotis;
b1 - kelkraščio plotis;
R- posūkio spindulys.

0	2021	Statybos leidimui, konkursui				
LAIDA	IŠLEIDIMO DATA	LAIDOS STATUSAS. KEITIMO PRIEŽASTIS (JEI TAIKOMA)				
KVAL. PATV. DOK. NR.	 Žirmūnų g. 139, Vilnius Tel. (8-5) 2728334, Faks. (8-5) 2031280		STATINIO PROJEKO PAVADINIMAS			
30394	PV	Rimvydas Juodka	Pėsčiųjų - dviračių tako tarp Fabriko ir Vokės gatvių Lentvario m., Trakų rajono savivaldybės supaprastintas statybos projektas			
37607	PDV	Rūta Akučkaitė	STATINIO NUMERIS IR PAVADINIMAS, DOKUMENTO PAVADINIMAS			
			01-Takai Pralaidos po nuovaža tipinis skersinis profilis			
			M1:500			
LT	TRAKŲ RAJONO SAVIVALDYBĖS ADMINISTRACIJA		DOKUMENTO ŽYMUO	LAIDA	LAPAS	LAPŲ
	AT-21S-1725-TDP-01-B.04		0	1	1	